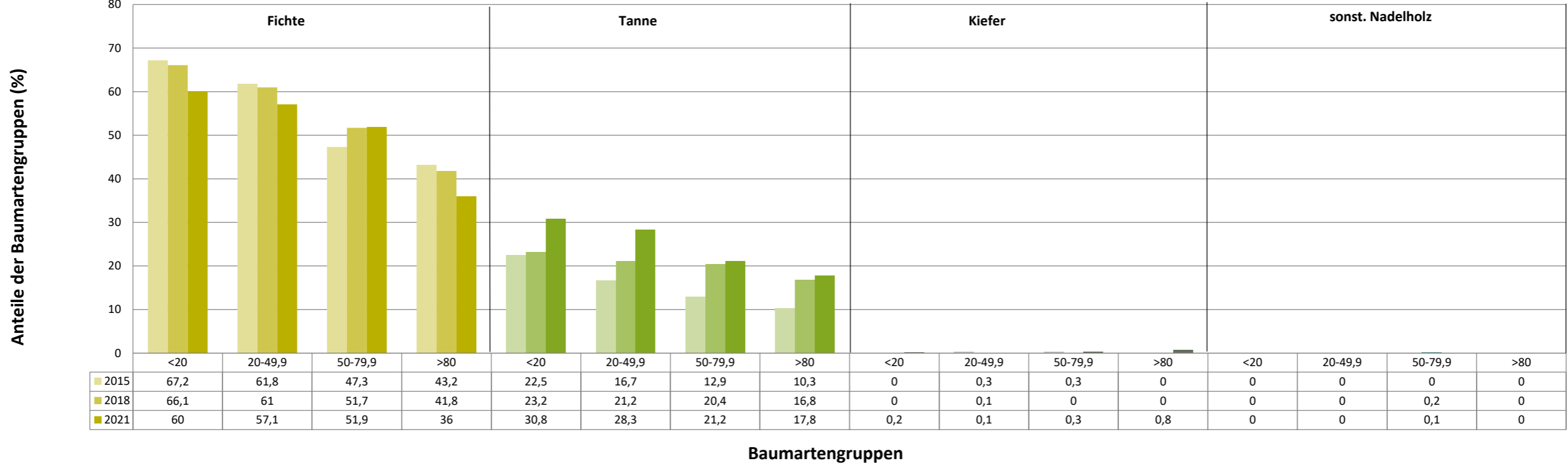
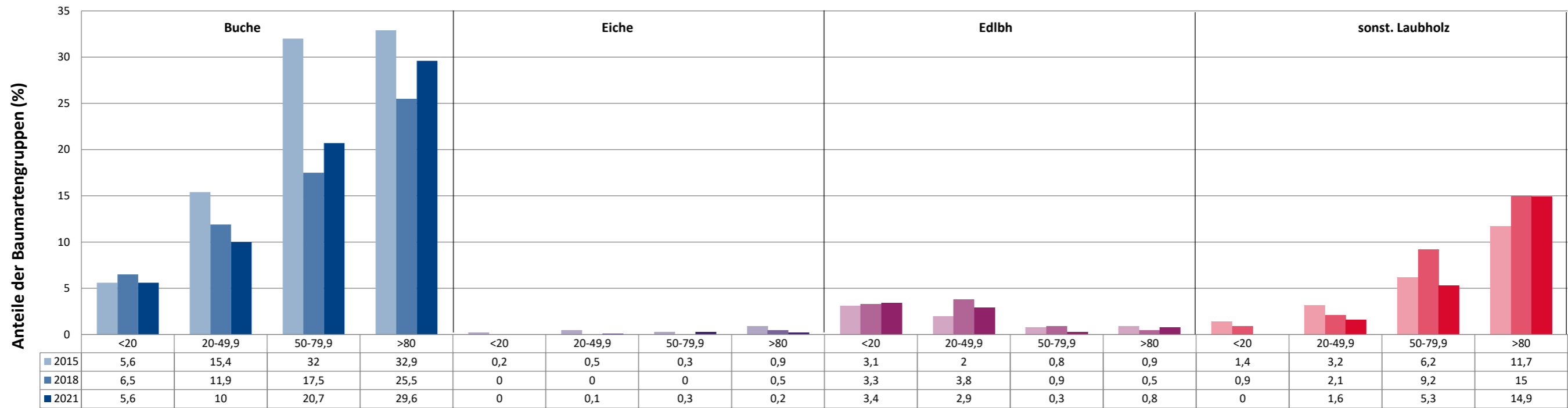


Anteile der Baumartengruppen in verschiedenen Höhenstufen für die Hegegemeinschaft 184 - Grafenau V (Landkreis Freyung-Grafenau)

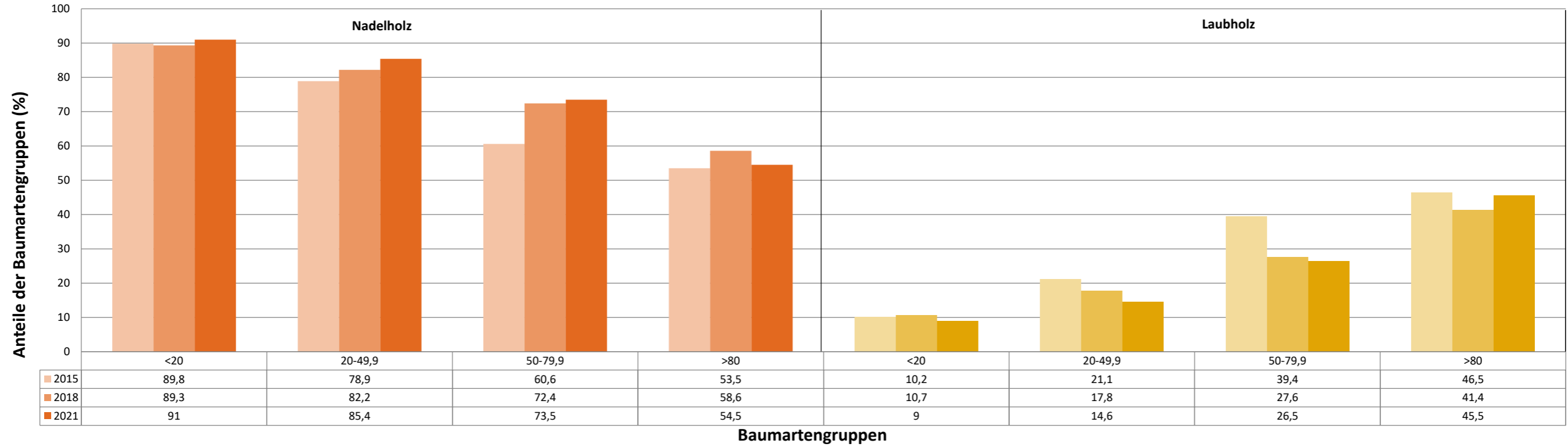


Anteile der Baumartengruppen in verschiedenen Höhenstufen für die Hegegemeinschaft 184 - Grafenau V (Landkreis Freyung-Grafenau)

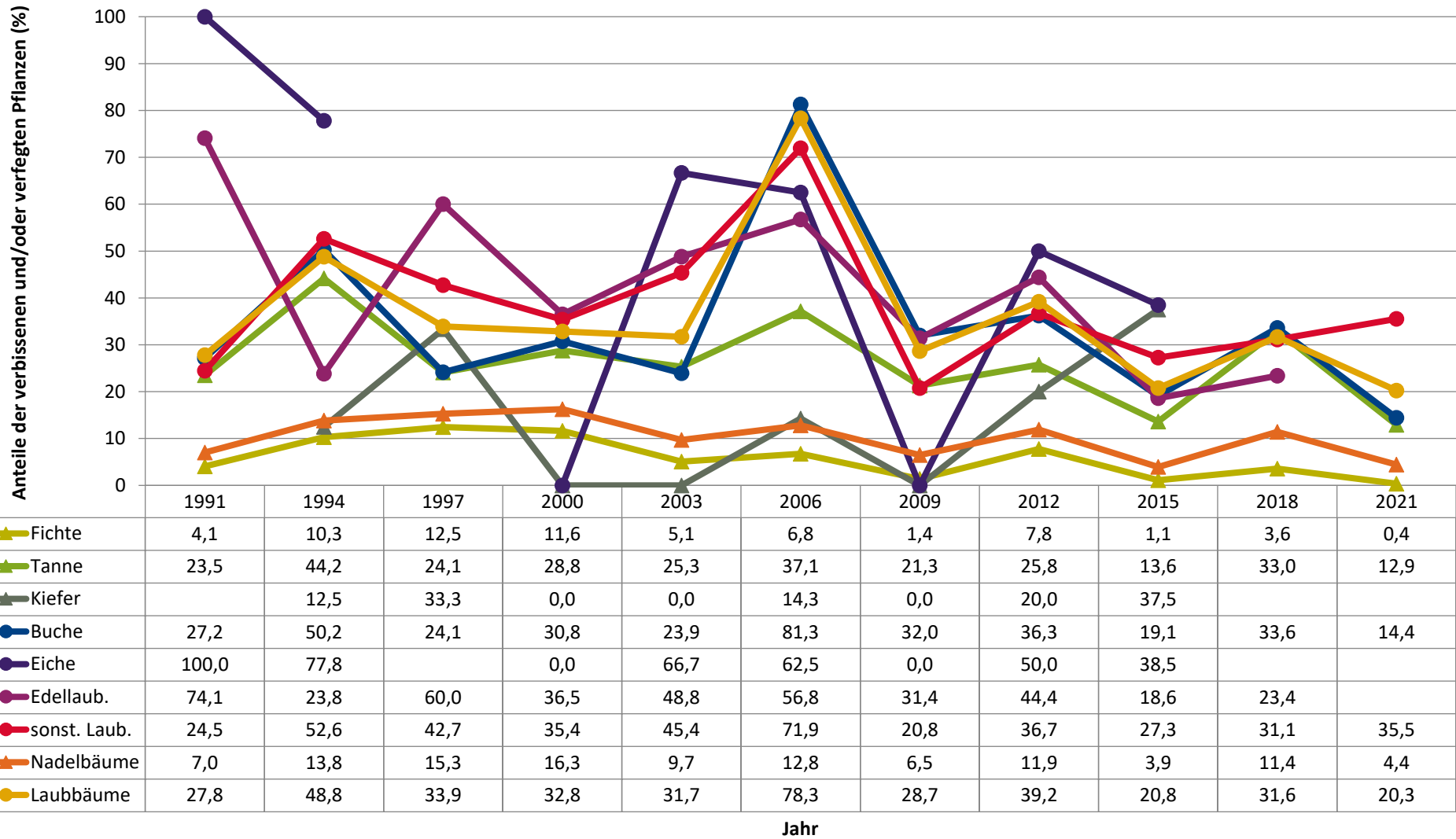


Baumartengruppen

Anteile der Baumartengruppen in verschiedenen Höhenstufen für die Hegegemeinschaft 184 - Grafenau V (Landkreis Freyung-Grafenau)

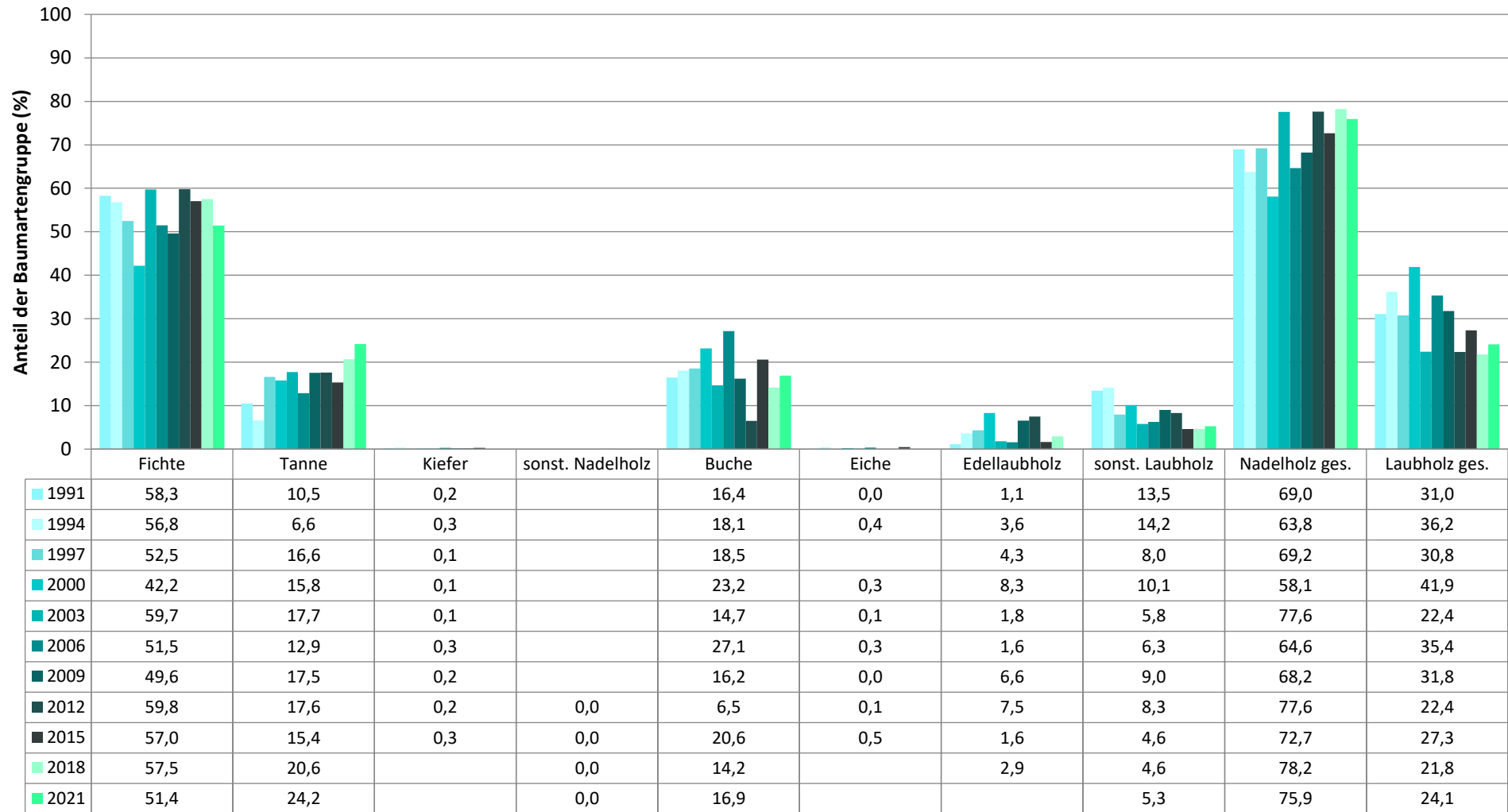


Zeitreihe der Anteile der Pflanzen mit Verbiss und/oder Fegeschäden
Höhenbereich: ab 20 Zentimeter bis zur maximalen Verbisshöhe
Hegegemeinschaft 184 - Grafenau V (Landkreis Freyung-Grafenau)



**Zeitreihe der Baumartenanteile der aufgenommenen Verjüngungspflanzen
Höhenbereich: ab 20 Zentimeter Höhe bis zur maximalen Verbisshöhe
Hegegemeinschaft 184 - Grafenau V (Landkreis Freyung-Grafenau)**

2021

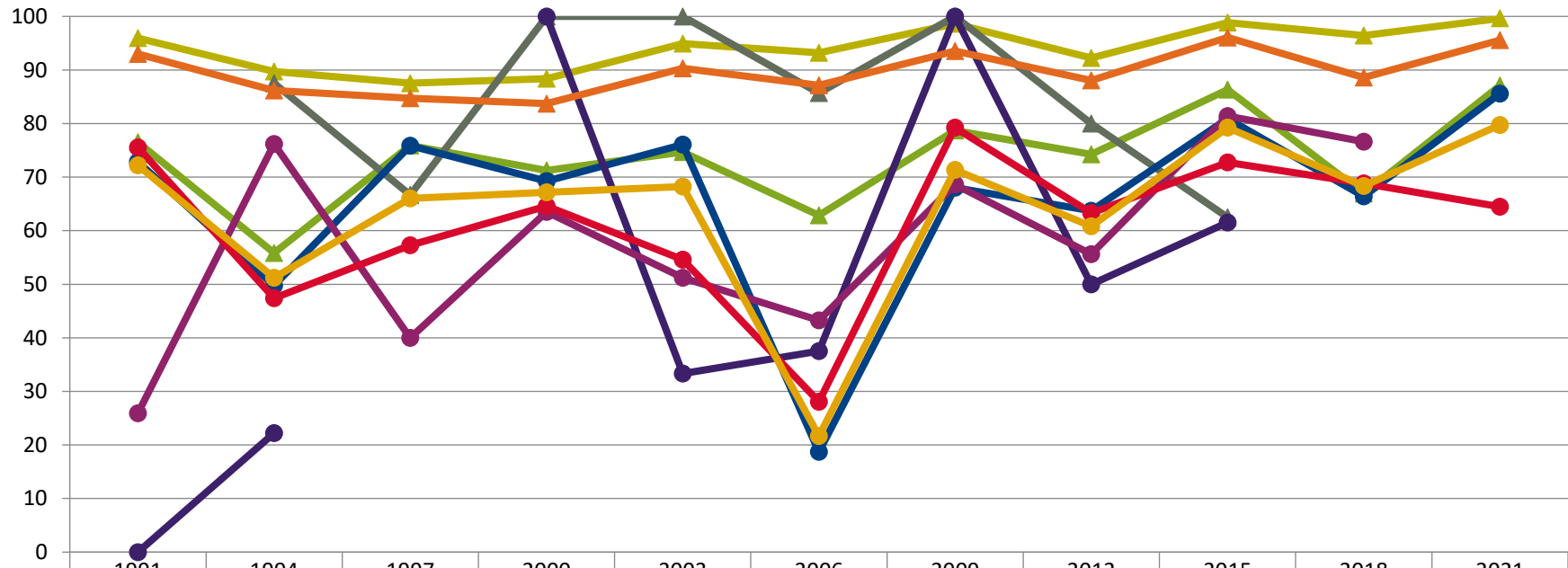


Baumartengruppe

**Zeitreihe der Anteile der Pflanzen ohne Verbiss und ohne Fegeschäden
Höhenbereich: ab 20 Zentimeter bis zur maximalen Verbisshöhe
Hegegemeinschaft 184 - Grafenau V (Landkreis Freyung-Grafenau)**

2021

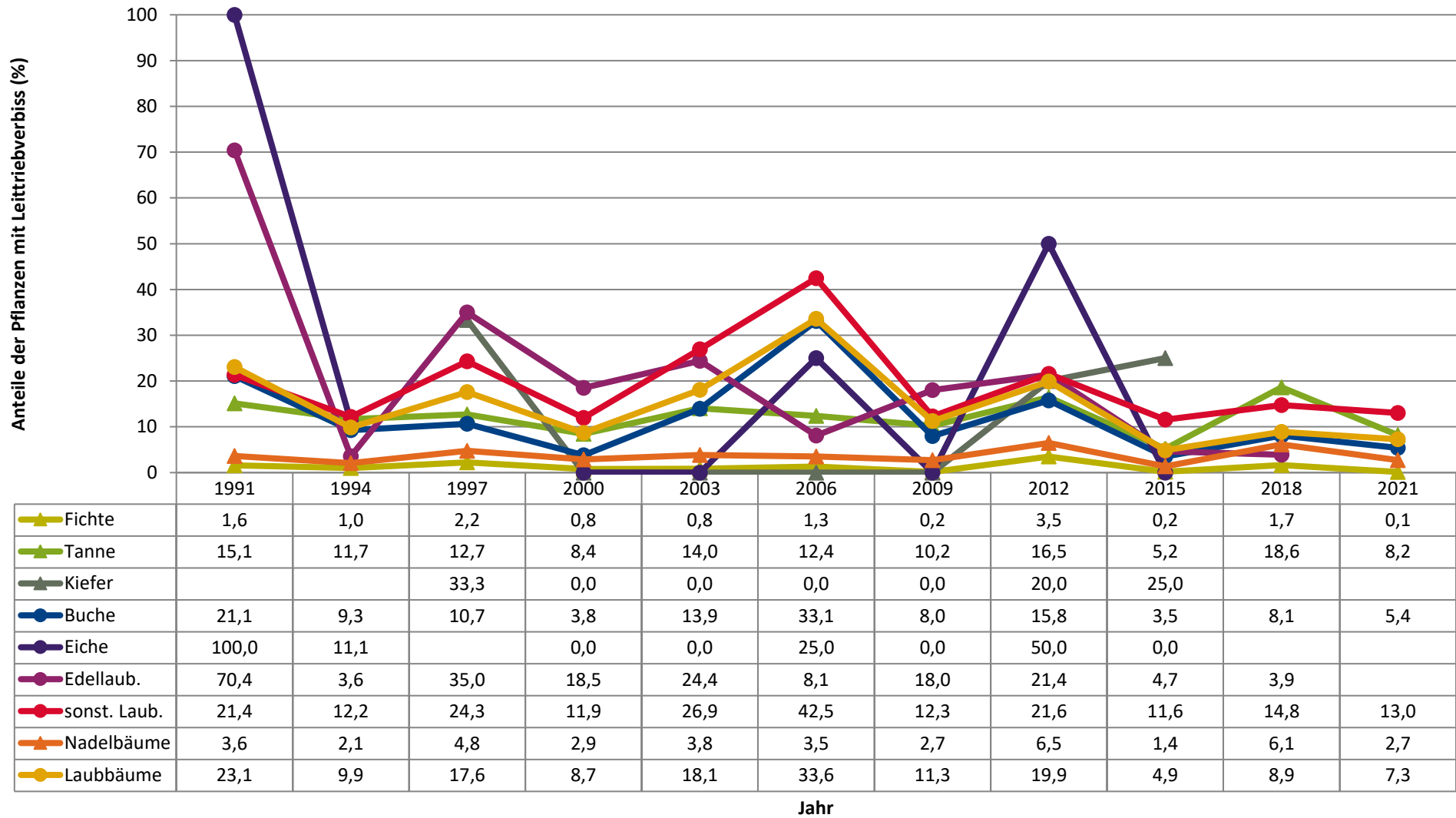
Anteile der unverbissenen und unverfegten Pflanzen (%)



	1991	1994	1997	2000	2003	2006	2009	2012	2015	2018	2021
▲ Fichte	95,9	89,7	87,5	88,4	94,9	93,2	98,6	92,2	98,9	96,4	99,6
▲ Tanne	76,5	55,8	75,9	71,2	74,7	62,9	78,7	74,2	86,4	67,0	87,1
▲ Kiefer		87,5	66,7	100,0	100,0	85,7	100,0	80,0	62,5		
● Buche	72,8	49,8	75,9	69,2	76,1	18,7	68,0	63,7	80,9	66,4	85,6
● Eiche	0,0	22,2		100,0	33,3	37,5	100,0	50,0	61,5		
● Edellaub.	25,9	76,2	40,0	63,5	51,2	43,2	68,6	55,6	81,4	76,6	
● sonst. Laub.	75,5	47,4	57,3	64,6	54,6	28,1	79,2	63,3	72,7	68,9	64,5
▲ Nadelbäume	93,0	86,2	84,7	83,7	90,3	87,2	93,5	88,1	96,1	88,6	95,6
● Laubbäume	72,2	51,2	66,1	67,2	68,3	21,7	71,3	60,8	79,2	68,4	79,7

Jahr

Zeitreihe der Anteile der Pflanzen mit Leittriebverbiss
Höhenbereich: ab 20 Zentimeter bis zur maximalen Verbisshöhe
Hegegemeinschaft 184 - Grafenau V (Landkreis Freyung-Grafenau)



Anteile der Baumartengruppen in den verschiedenen Höhenstufen
Verteilung der Pflanzen ab 20 Zentimeter bis zur maximalen Verbisshöhe auf drei Höhenstufen
Hegegemeinschaft 184 - Grafenau V (Landkreis Freyung-Grafenau)

2021

Baumartengruppe	Aufgenommene Pflanzen insgesamt						Pflanzen ohne Verbiss und ohne Fegeschaden						Pflanzen mit Verbiss und/oder Fegeschaden					
	20 - 49,9 cm		50 - 79,9 cm		80 cm - max. Verbisshöhe		20 - 49,9 cm		50 - 79,9 cm		80 cm - max. Verbisshöhe		20 - 49,9 cm		50 - 79,9 cm		80 cm - max. Verbisshöhe	
	Anzahl	Anteil (%)	Anzahl	Anteil (%)	Anzahl	Anteil (%)	Anzahl	Anteil (%)	Anzahl	Anteil (%)	Anzahl	Anteil (%)	Anzahl	Anteil (%)	Anzahl	Anteil (%)	Anzahl	Anteil (%)
Fichte	772	57,1	392	51,9	186	36	768	99,5	391	99,7	186	100	4	0,5	1	0,3	0	0
Tanne	383	28,3	160	21,2	92	17,8	343	89,6	133	83,1	77	83,7	40	10,4	27	16,9	15	16,3
Kiefer	1	0,1	2	0,3	4	0,8	1	100	2	100	3	75	0	0	0	0	1	25
Sonstiges Nadelholz	0	0	1	0,1	0	0	0	0	1	100	0	0	0	0	0	0	0	0
Nadelholz gesamt	1156	85,4	555	73,5	282	54,5	1112	96,2	527	95	266	94,3	44	3,8	28	5	16	5,7
Buche	135	10	156	20,7	153	29,6	109	80,7	127	81,4	144	94,1	26	19,3	29	18,6	9	5,9
Eiche	2	0,1	2	0,3	1	0,2	1	50	0	0	1	100	1	50	2	100	0	0
Edellaubholz	39	2,9	2	0,3	4	0,8	31	79,5	1	50	1	25	8	20,5	1	50	3	75
Sonstiges Laubholz	21	1,6	40	5,3	77	14,9	11	52,4	19	47,5	59	76,6	10	47,6	21	52,5	18	23,4
Laubholz gesamt	197	14,6	200	26,5	235	45,5	152	77,2	147	73,5	205	87,2	45	22,8	53	26,5	30	12,8
Alle Baumarten	1353	100	755	100	517	100	1264	93,4	674	89,3	471	91,1	89	6,6	81	10,7	46	8,9

Auswertung der Verjüngungsinventur 2021 für die Hegegemeinschaft 184 - Grafenau V (Landkreis Freyung-Grafenau)

2021

Anzahl der erfassten Verjüngungsflächen: 35, davon ungeschützt: 31, teilweise geschützt: 4, vollständig geschützt: 0

Verjüngungspflanzen ab 20 Zentimeter Höhe bis zur maximalen Verbisshöhe

Baumartengruppe	Aufgenommene Pflanzen insgesamt		Pflanzen ohne Verbiss und ohne Fegeschaden		Pflanzen mit Verbiss und/oder Fegeschaden		Pflanzen mit Leittriebverbiss		Pflanzen mit Verbiss im oberen Drittel		Pflanzen mit Fegeschaden	
	Anzahl	Anteil (%)	Anzahl	Anteil (%)	Anzahl	Anteil (%)	Anzahl	Anteil (%)	Anzahl	Anteil (%)	Anzahl	Anteil (%)
Fichte	1350	51,4	1345	99,6	5	0,4	2	0,1	3	0,2	2	0,1
Tanne	635	24,2	553	87,1	82	12,9	52	8,2	82	12,9	0	0
Kiefer	7	0,3	6	85,7	1	14,3	0	0	0	0	1	14,3
Sonst. Nadelholz	1	0	1	100	0	0	0	0	0	0	0	0
Nadelholz gesamt	1993	75,9	1905	95,6	88	4,4	54	2,7	85	4,3	3	0,2
Buche	444	16,9	380	85,6	64	14,4	24	5,4	64	14,4	0	0
Eiche	5	0,2	2	40	3	60	2	40	3	60	0	0
Edellaubholz	45	1,7	33	73,3	12	26,7	2	4,4	12	26,7	0	0
Sonst. Laubholz	138	5,3	89	64,5	49	35,5	18	13	48	34,8	1	0,7
Laubholz gesamt	632	24,1	504	79,7	128	20,3	46	7,3	127	20,1	1	0,2
Alle Baumarten	2625	100	2409	91,8	216	8,2	100	3,8	212	8,1	4	0,2

Verjüngungspflanzen kleiner 20 Zentimeter Höhe

Baumartengruppe	Aufgenommene Pflanzen insgesamt		Pflanzen ohne Verbiss im oberen Drittel		Pflanzen mit Verbiss im oberen Drittel	
	Anzahl	Anteil (%)	Anzahl	Anteil (%)	Anzahl	Anteil (%)
Fichte	319	60	319	100	0	0
Tanne	164	30,8	162	98,8	2	1,2
Kiefer	1	0,2	1	100	0	0
Sonst. Nadelholz	0	0	0	0	0	0
Nadelholz gesamt	484	91	482	99,6	2	0,4
Buche	30	5,6	22	73,3	8	26,7
Eiche	0	0	0	0	0	0
Edellaubholz	18	3,4	18	100	0	0
Sonst. Laubholz	0	0	0	0	0	0
Laubholz gesamt	48	9	40	83,3	8	16,7
Alle Baumarten	532	100	522	98,1	10	1,9

Verjüngungspflanzen über Verbisshöhe (Erhebung von Fegeschäden)

Baumartengruppe	Aufgenommene Pflanzen insgesamt		Pflanzen ohne Fegeschaden		Pflanzen mit Fegeschaden	
	Anzahl	Anteil (%)	Anzahl	Anteil (%)	Anzahl	Anteil (%)
Fichte	22	11,5	22	100	0	0
Tanne	40	20,9	40	100	0	0
Kiefer	0	0	0	0	0	0
Sonst. Nadelholz	0	0	0	0	0	0
Nadelholz gesamt	62	32,5	62	100	0	0
Buche	73	38,2	73	100	0	0
Eiche	1	0,5	1	100	0	0
Edellaubholz	4	2,1	4	100	0	0
Sonst. Laubholz	51	26,7	50	98	1	2
Laubholz gesamt	129	67,5	128	99,2	1	0,8
Alle Baumarten	191	100	190	99,5	1	0,5