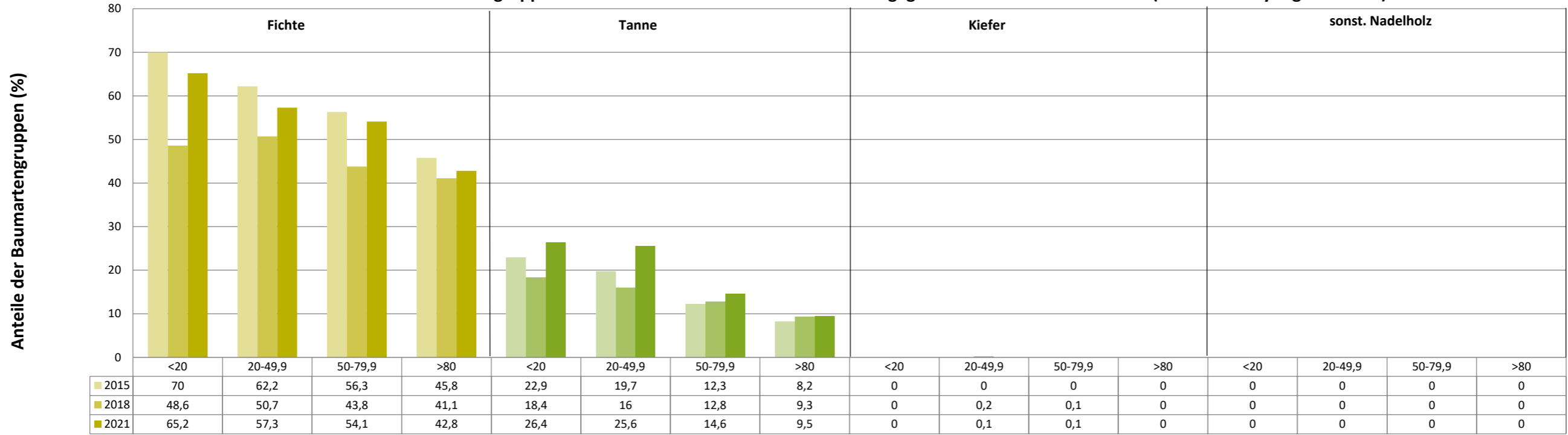
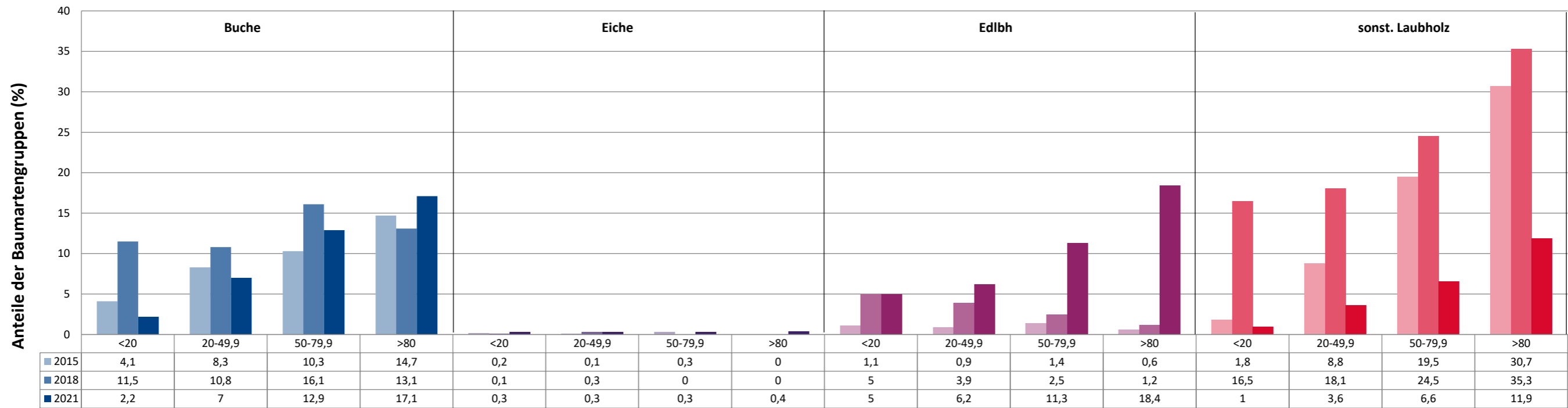


Anteile der Baumartengruppen in verschiedenen Höhenstufen für die Hegegemeinschaft 186 - Wolfstein I (Landkreis Freyung-Grafenau)



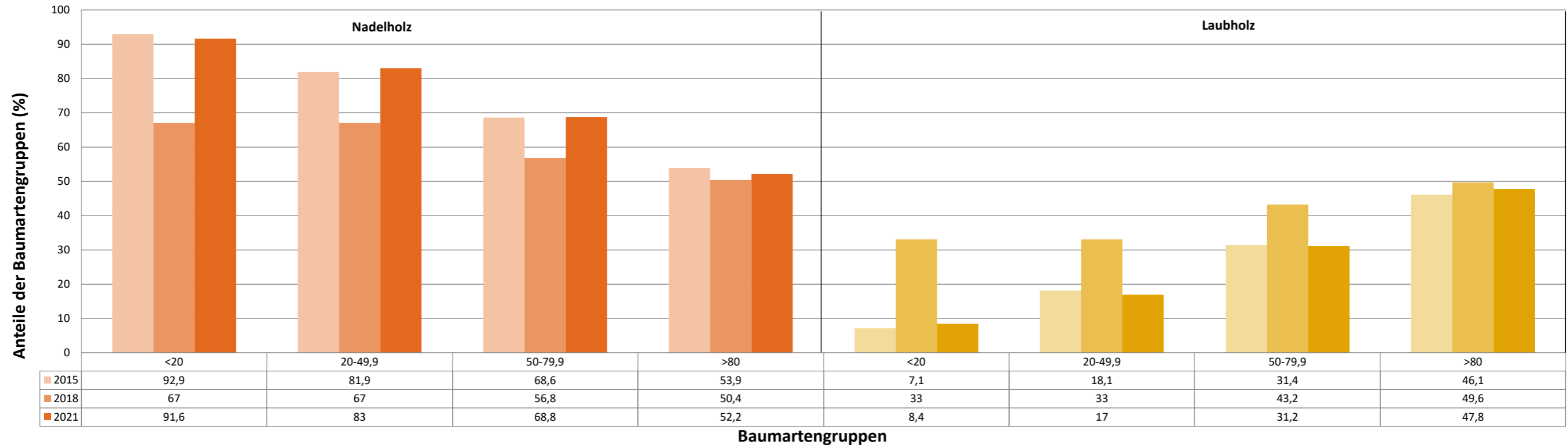
Baumartengruppen

Anteile der Baumartengruppen in verschiedenen Höhenstufen für die Hegegemeinschaft 186 - Wolfstein I (Landkreis Freyung-Grafenau)

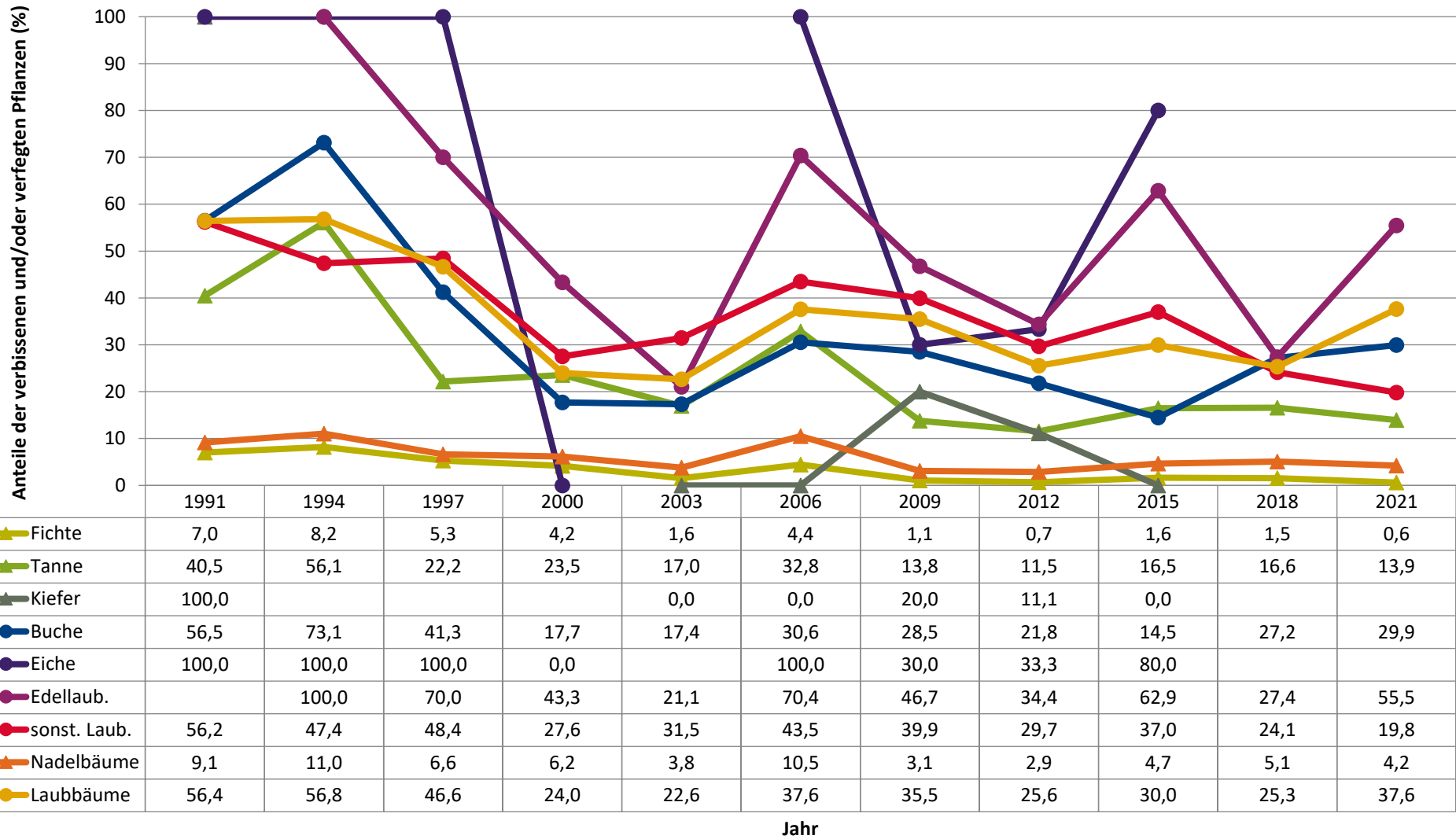


Baumartengruppen

Anteile der Baumartengruppen in verschiedenen Höhenstufen für die Hegegemeinschaft 186 - Wolfstein I (Landkreis Freyung-Grafenau)

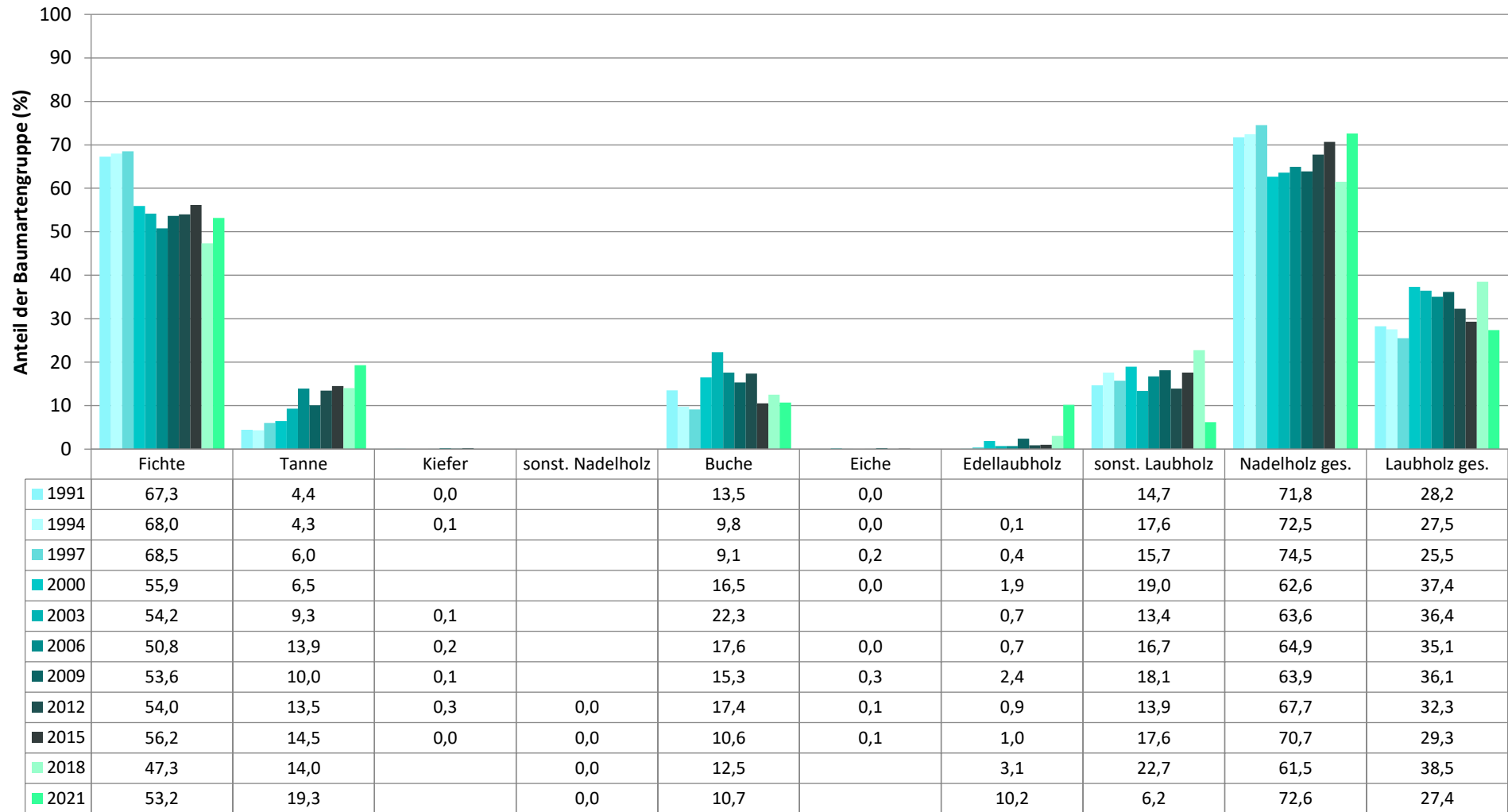


Zeitreihe der Anteile der Pflanzen mit Verbiss und/oder Fegeschäden
Höhenbereich: ab 20 Zentimeter bis zur maximalen Verbisshöhe
Hegegemeinschaft 186 - Wolfstein I (Landkreis Freyung-Grafenau)



**Zeitreihe der Baumartenanteile der aufgenommenen Verjüngungspflanzen
Höhenbereich: ab 20 Zentimeter Höhe bis zur maximalen Verbisshöhe
Hegegemeinschaft 186 - Wolfstein I (Landkreis Freyung-Grafenau)**

2021

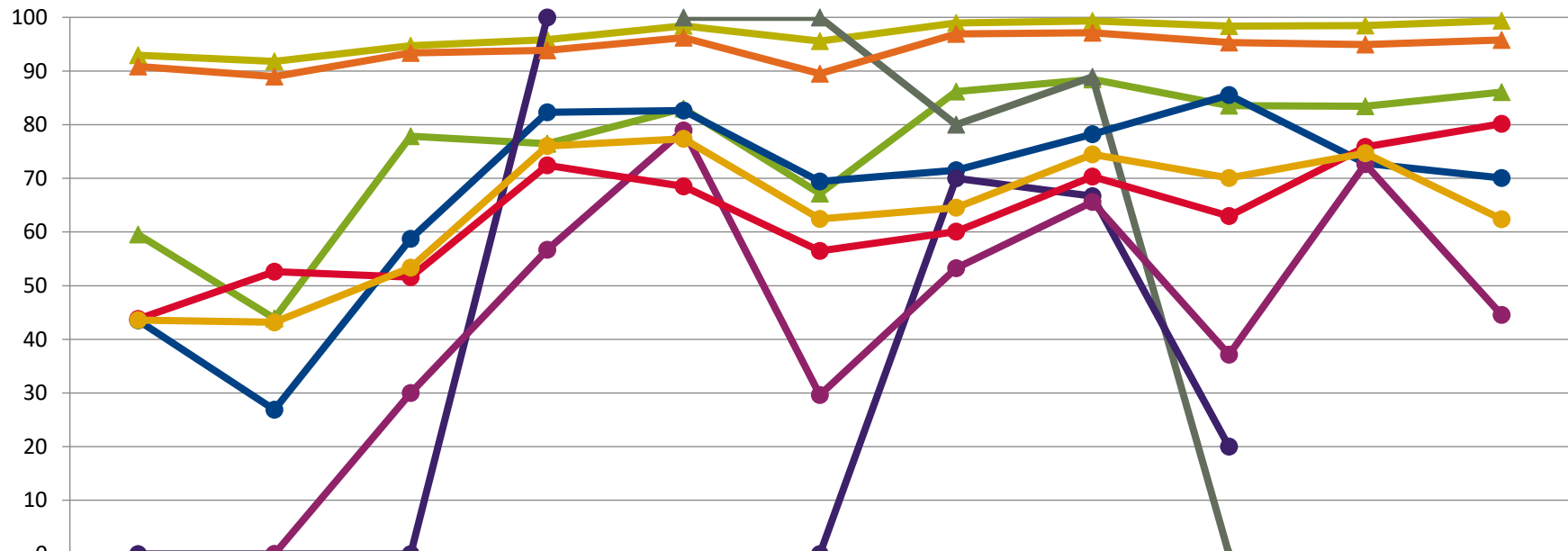


Baumartengruppe

Zeitreihe der Anteile der Pflanzen ohne Verbiss und ohne Fegeschäden
Höhenbereich: ab 20 Zentimeter bis zur maximalen Verbisshöhe
Hegegemeinschaft 186 - Wolfstein I (Landkreis Freyung-Grafenau)

2021

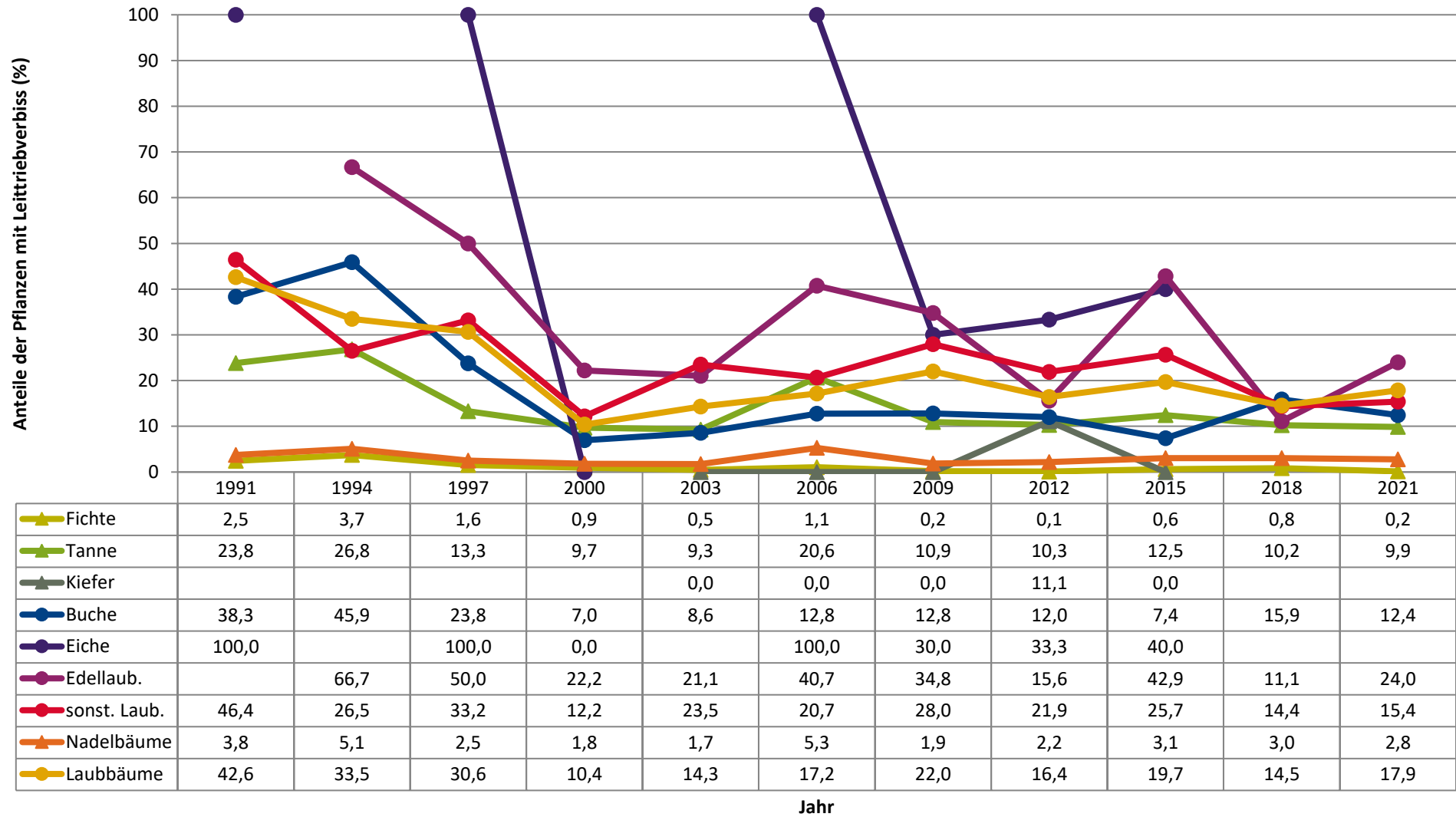
Anteile der unverbissenen und unverfegten Pflanzen (%)



	1991	1994	1997	2000	2003	2006	2009	2012	2015	2018	2021
▲ Fichte	93,0	91,8	94,7	95,8	98,4	95,6	98,9	99,3	98,4	98,5	99,4
▲ Tanne	59,5	43,9	77,8	76,5	83,0	67,2	86,2	88,5	83,5	83,4	86,1
▲ Kiefer	0,0				100,0	100,0	80,0	88,9	0,0		
● Buche	43,5	26,9	58,8	82,3	82,6	69,4	71,5	78,2	85,5	72,8	70,1
● Eiche	0,0	0,0	0,0	100,0		0,0	70,0	66,7	20,0		
● Edellaub.		0,0	30,0	56,7	78,9	29,6	53,3	65,6	37,1	72,6	44,5
● sonst. Laub.	43,8	52,6	51,6	72,4	68,5	56,5	60,1	70,3	63,0	75,9	80,2
▲ Nadelbäume	90,9	89,0	93,4	93,8	96,2	89,5	96,9	97,1	95,3	94,9	95,8
● Laubbäume	43,6	43,2	53,4	76,0	77,4	62,4	64,5	74,4	70,0	74,7	62,4

Jahr

Zeitreihe der Anteile der Pflanzen mit Leittriebverbiss
Höhenbereich: ab 20 Zentimeter bis zur maximalen Verbisshöhe
Hegegemeinschaft 186 - Wolfstein I (Landkreis Freyung-Grafenau)



Anteile der Baumartengruppen in den verschiedenen Höhenstufen
Verteilung der Pflanzen ab 20 Zentimeter bis zur maximalen Verbisshöhe auf drei Höhenstufen
Hegegemeinschaft 186 - Wolfstein I (Landkreis Freyung-Grafenau)

2021

Baumartengruppe	Aufgenommene Pflanzen insgesamt						Pflanzen ohne Verbiss und ohne Fegeschaden						Pflanzen mit Verbiss und/oder Fegeschaden					
	20 - 49,9 cm		50 - 79,9 cm		80 cm - max. Verbisshöhe		20 - 49,9 cm		50 - 79,9 cm		80 cm - max. Verbisshöhe		20 - 49,9 cm		50 - 79,9 cm		80 cm - max. Verbisshöhe	
	Anzahl	Anteil (%)	Anzahl	Anteil (%)	Anzahl	Anteil (%)	Anzahl	Anteil (%)	Anzahl	Anteil (%)	Anzahl	Anteil (%)	Anzahl	Anteil (%)	Anzahl	Anteil (%)	Anzahl	Anteil (%)
Fichte	1125	57,3	473	54,1	357	42,8	1122	99,7	468	98,9	353	98,9	3	0,3	5	1,1	4	1,1
Tanne	503	25,6	128	14,6	79	9,5	466	92,6	94	73,4	51	64,6	37	7,4	34	26,6	28	35,4
Kiefer	2	0,1	1	0,1	0	0	1	50	1	100	0	0	1	50	0	0	0	0
Sonstiges Nadelholz	0	0	0	0	0	0	0	0	0	0	0	0	0	0	0	0	0	0
Nadelholz gesamt	1630	83	602	68,8	436	52,2	1589	97,5	563	93,5	404	92,7	41	2,5	39	6,5	32	7,3
Buche	138	7	113	12,9	143	17,1	96	69,6	78	69	102	71,3	42	30,4	35	31	41	28,7
Eiche	5	0,3	3	0,3	3	0,4	2	40	0	0	1	33,3	3	60	3	100	2	66,7
Edellaubholz	122	6,2	99	11,3	154	18,4	64	52,5	49	49,5	54	35,1	58	47,5	50	50,5	100	64,9
Sonstiges Laubholz	70	3,6	58	6,6	99	11,9	55	78,6	50	86,2	77	77,8	15	21,4	8	13,8	22	22,2
Laubholz gesamt	335	17	273	31,2	399	47,8	217	64,8	177	64,8	234	58,6	118	35,2	96	35,2	165	41,4
Alle Baumarten	1965	100	875	100	835	100	1806	91,9	740	84,6	638	76,4	159	8,1	135	15,4	197	23,6

Auswertung der Verjüngungsinventur 2021 für die Hegegemeinschaft 186 - Wolfstein I (Landkreis Freyung-Grafenau)

2021

Anzahl der erfassten Verjüngungsflächen: 49, davon ungeschützt: 45, teilweise geschützt: 4, vollständig geschützt: 0

Verjüngungspflanzen ab 20 Zentimeter Höhe bis zur maximalen Verbisshöhe

Baumartengruppe	Aufgenommene Pflanzen insgesamt		Pflanzen ohne Verbiss und ohne Fegeschaden		Pflanzen mit Verbiss und/oder Fegeschaden		Pflanzen mit Leittriebverbiss		Pflanzen mit Verbiss im oberen Drittel		Pflanzen mit Fegeschaden	
	Anzahl	Anteil (%)	Anzahl	Anteil (%)	Anzahl	Anteil (%)	Anzahl	Anteil (%)	Anzahl	Anteil (%)	Anzahl	Anteil (%)
Fichte	1955	53,2	1943	99,4	12	0,6	3	0,2	11	0,6	1	0,1
Tanne	710	19,3	611	86,1	99	13,9	70	9,9	97	13,7	4	0,6
Kiefer	3	0,1	2	66,7	1	33,3	1	33,3	1	33,3	1	33,3
Sonst. Nadelholz	0	0	0	0	0	0	0	0	0	0	0	0
Nadelholz gesamt	2668	72,6	2556	95,8	112	4,2	74	2,8	109	4,1	6	0,2
Buche	394	10,7	276	70,1	118	29,9	49	12,4	118	29,9	0	0
Eiche	11	0,3	3	27,3	8	72,7	6	54,5	8	72,7	0	0
Edellaubholz	375	10,2	167	44,5	208	55,5	90	24	208	55,5	0	0
Sonst. Laubholz	227	6,2	182	80,2	45	19,8	35	15,4	44	19,4	1	0,4
Laubholz gesamt	1007	27,4	628	62,4	379	37,6	180	17,9	378	37,5	1	0,1
Alle Baumarten	3675	100	3184	86,6	491	13,4	254	6,9	487	13,3	7	0,2

Verjüngungspflanzen kleiner 20 Zentimeter Höhe

Baumartengruppe	Aufgenommene Pflanzen insgesamt		Pflanzen ohne Verbiss im oberen Drittel		Pflanzen mit Verbiss im oberen Drittel	
	Anzahl	Anteil (%)	Anzahl	Anteil (%)	Anzahl	Anteil (%)
Fichte	511	65,2	511	100	0	0
Tanne	207	26,4	207	100	0	0
Kiefer	0	0	0	0	0	0
Sonst. Nadelholz	0	0	0	0	0	0
Nadelholz gesamt	718	91,6	718	100	0	0
Buche	17	2,2	16	94,1	1	5,9
Eiche	2	0,3	2	100	0	0
Edellaubholz	39	5	32	82,1	7	17,9
Sonst. Laubholz	8	1	8	100	0	0
Laubholz gesamt	66	8,4	58	87,9	8	12,1
Alle Baumarten	784	100	776	99	8	1

Verjüngungspflanzen über Verbisshöhe (Erhebung von Fegeschäden)

Baumartengruppe	Aufgenommene Pflanzen insgesamt		Pflanzen ohne Fegeschaden		Pflanzen mit Fegeschaden	
	Anzahl	Anteil (%)	Anzahl	Anteil (%)	Anzahl	Anteil (%)
Fichte	52	16,6	52	100	0	0
Tanne	20	6,4	20	100	0	0
Kiefer	0	0	0	0	0	0
Sonst. Nadelholz	0	0	0	0	0	0
Nadelholz gesamt	72	23	72	100	0	0
Buche	118	37,7	117	99,2	1	0,8
Eiche	0	0	0	0	0	0
Edellaubholz	61	19,5	59	96,7	2	3,3
Sonst. Laubholz	62	19,8	59	95,2	3	4,8
Laubholz gesamt	241	77	235	97,5	6	2,5
Alle Baumarten	313	100	307	98,1	6	1,9