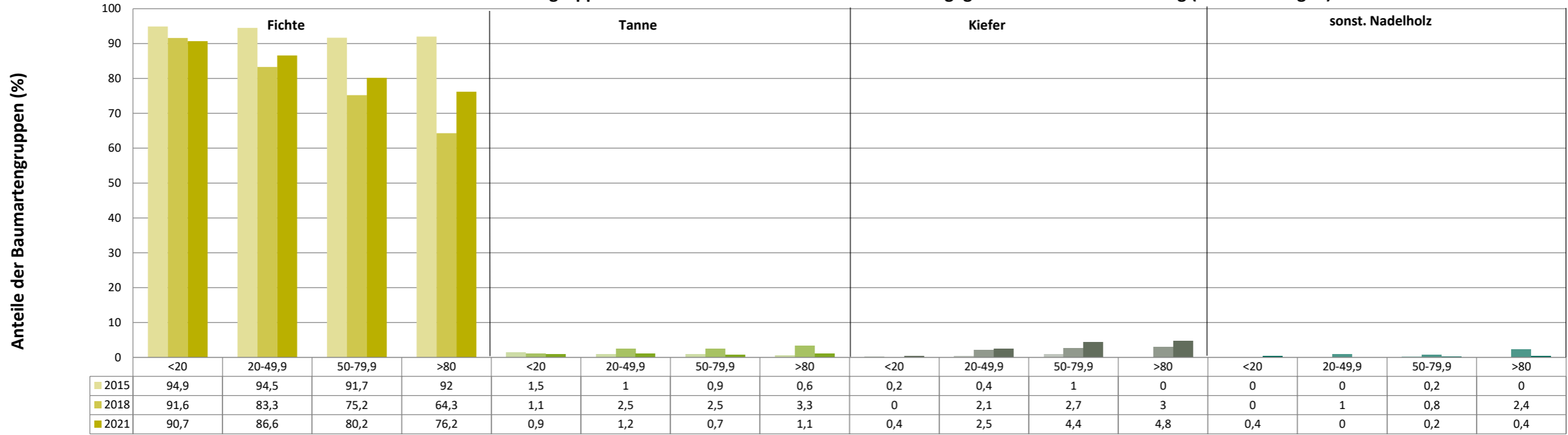
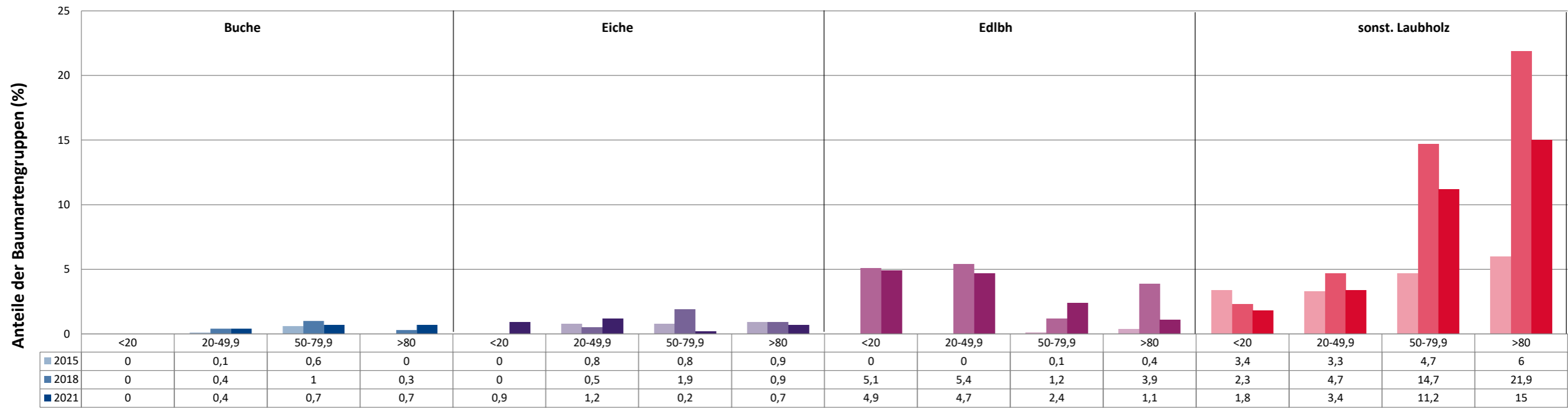


Anteile der Baumartengruppen in verschiedenen Höhenstufen für die Hegegemeinschaft 244 - Lindberg (Landkreis Regen)



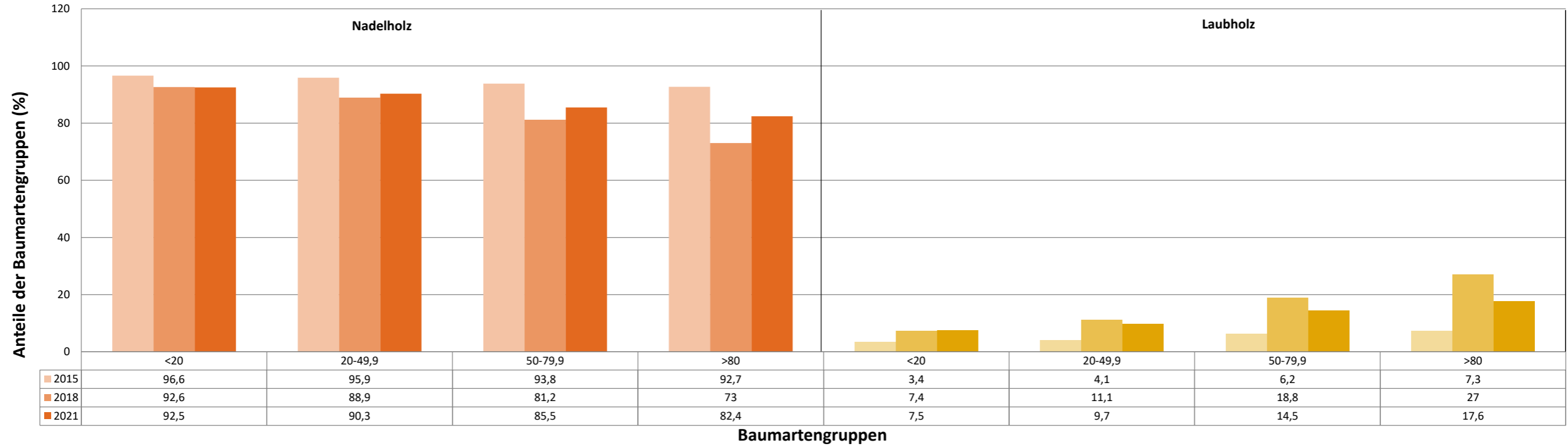
Baumartengruppen

Anteile der Baumartengruppen in verschiedenen Höhenstufen für die Hegegemeinschaft 244 - Lindberg (Landkreis Regen)

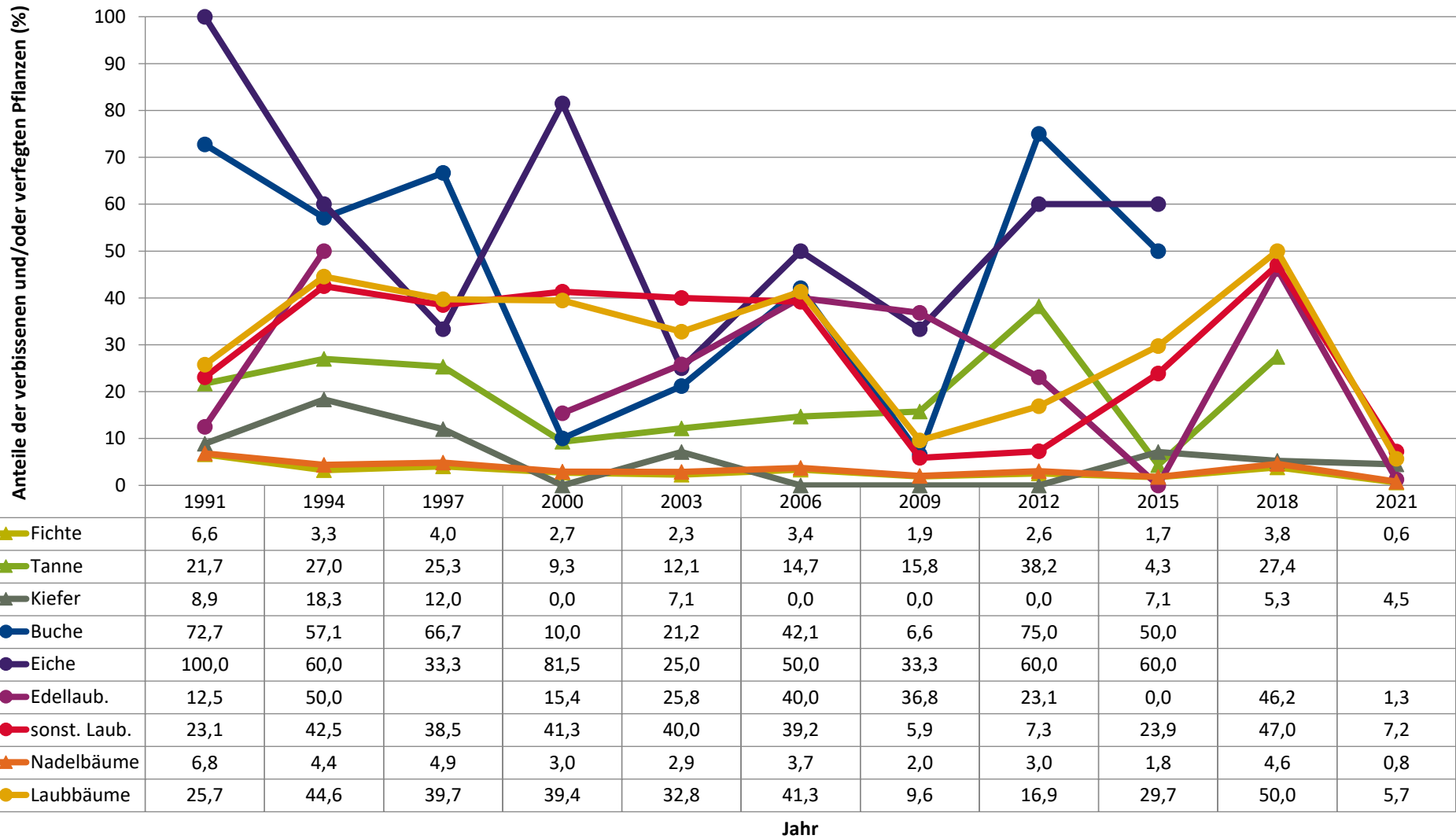


Baumartengruppen

Anteile der Baumartengruppen in verschiedenen Höhenstufen für die Hegegemeinschaft 244 - Lindberg (Landkreis Regen)



Zeitreihe der Anteile der Pflanzen mit Verbiss und/oder Fegeschäden
Höhenbereich: ab 20 Zentimeter bis zur maximalen Verbisshöhe
Hegegemeinschaft 244 - Lindberg (Landkreis Regen)



Zeitreihe der Baumartenanteile der aufgenommenen Verjüngungspflanzen
Höhenbereich: ab 20 Zentimeter Höhe bis zur maximalen Verbisshöhe
Hegegemeinschaft 244 - Lindberg (Landkreis Regen)

2021



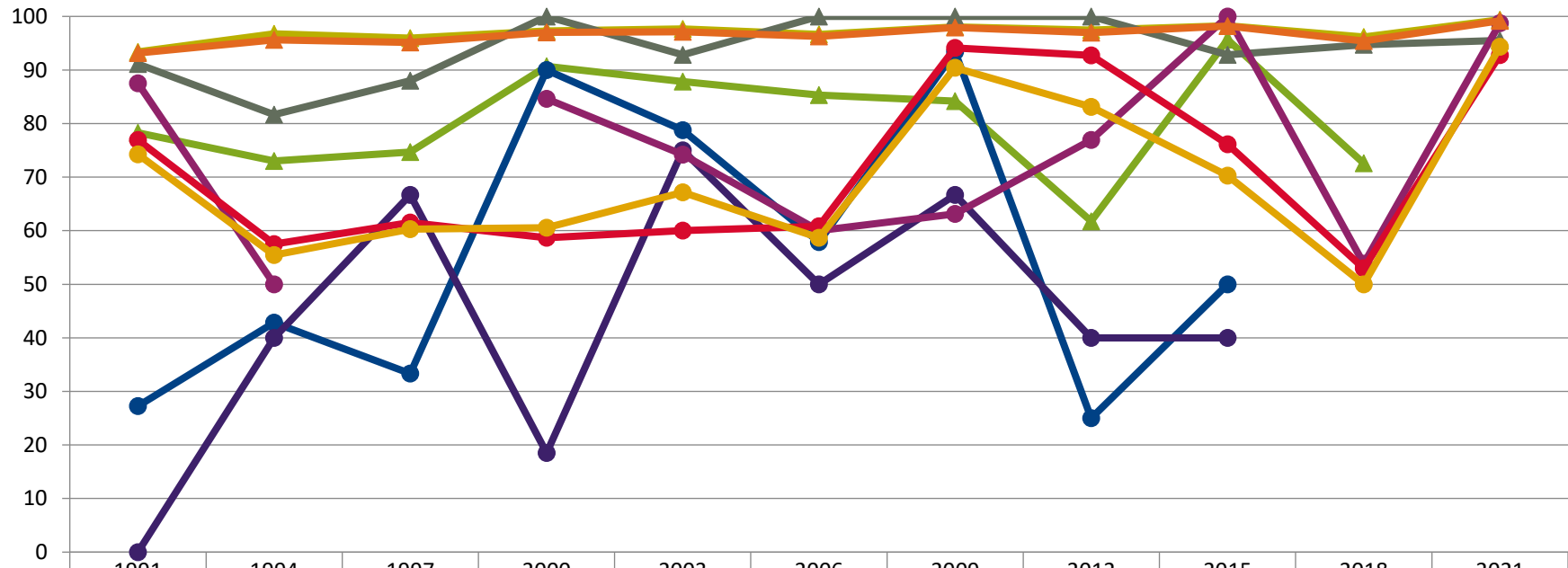
	Fichte	Tanne	Kiefer	sonst. Nadelholz	Buche	Eiche	Edellaubholz	sonst. Laubholz	Nadelholz ges.	Laubholz ges.
1991	88,0	1,0	2,0		0,5	0,0	0,4	8,1	91,0	9,0
1994	90,0	2,8	2,7		0,3	0,2	0,1	3,9	95,5	4,5
1997	92,5	3,4	1,1		0,4	0,1	0,2	2,2	97,1	2,9
2000	83,2	3,4	0,5		1,4	1,2	1,2	9,0	87,2	12,8
2003	83,7	4,6	0,6		2,8	0,5	1,3	6,5	88,9	11,1
2006	84,3	3,0	0,4		2,5	1,6	1,3	6,6	88,0	12,0
2009	89,6	0,8	0,6		4,0	0,1	0,8	3,8	91,2	8,8
2012	94,7	1,4	0,8	0,0	0,2	0,2	0,5	2,2	96,9	3,1
2015	93,1	0,9	0,5	0,1	0,2	0,8	0,1	4,3	94,6	5,4
2018	79,0	2,6	2,4	1,2			4,3	9,1	85,2	14,8
2021	83,9		3,2	0,1			3,8	6,6	88,2	11,8

Baumartengruppe

Zeitreihe der Anteile der Pflanzen ohne Verbiss und ohne Fegeschäden
Höhenbereich: ab 20 Zentimeter bis zur maximalen Verbisshöhe
Hegegemeinschaft 244 - Lindberg (Landkreis Regen)

2021

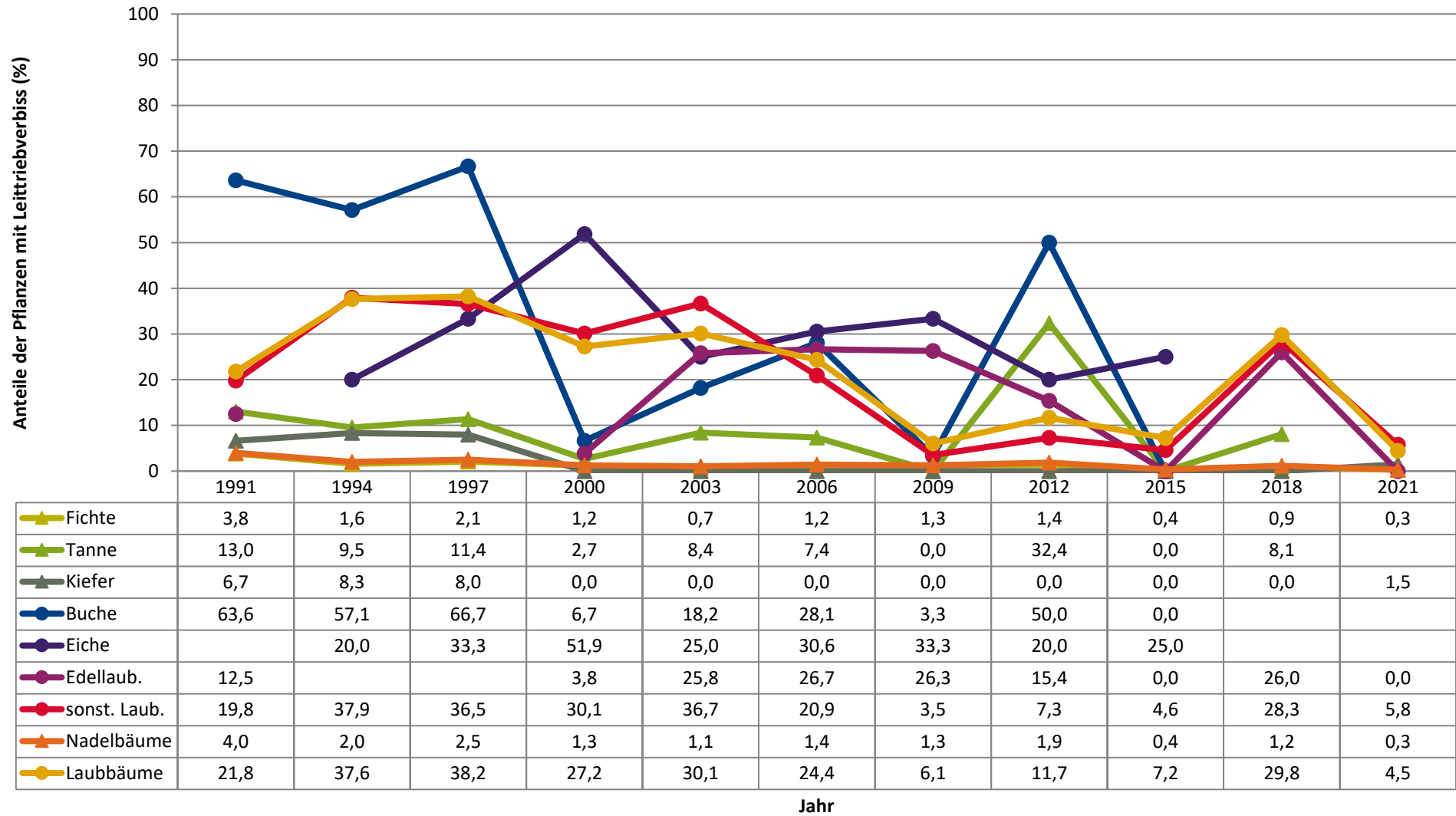
Anteile der unverbissenen und unverfegten Pflanzen (%)



	1991	1994	1997	2000	2003	2006	2009	2012	2015	2018	2021
▲ Fichte	93,4	96,7	96,0	97,3	97,7	96,6	98,1	97,4	98,3	96,2	99,4
▲ Tanne	78,3	73,0	74,7	90,7	87,9	85,3	84,2	61,8	95,7	72,6	
▲ Kiefer	91,1	81,7	88,0	100,0	92,9	100,0	100,0	100,0	92,9	94,7	95,5
● Buche	27,3	42,9	33,3	90,0	78,8	57,9	93,4	25,0	50,0		
● Eiche	0,0	40,0	66,7	18,5	75,0	50,0	66,7	40,0	40,0		
● Edellaub.	87,5	50,0		84,6	74,2	60,0	63,2	76,9	100,0	53,8	98,7
● sonst. Laub.	76,9	57,5	61,5	58,7	60,0	60,8	94,1	92,7	76,1	53,0	92,8
▲ Nadelbäume	93,2	95,6	95,1	97,0	97,1	96,3	98,0	97,0	98,2	95,4	99,2
● Laubbäume	74,3	55,4	60,3	60,6	67,2	58,7	90,4	83,1	70,3	50,0	94,3

Jahr

Zeitreihe der Anteile der Pflanzen mit Leittriebverbiss
Höhenbereich: ab 20 Zentimeter bis zur maximalen Verbisshöhe
Hegegemeinschaft 244 - Lindberg (Landkreis Regen)



Anteile der Baumartengruppen in den verschiedenen Höhenstufen
Verteilung der Pflanzen ab 20 Zentimeter bis zur maximalen Verbisshöhe auf drei Höhenstufen
Hegegemeinschaft 244 - Lindberg (Landkreis Regen)

2021

Baumartengruppe	Aufgenommene Pflanzen insgesamt						Pflanzen ohne Verbiss und ohne Fegeschaden						Pflanzen mit Verbiss und/oder Fegeschaden					
	20 - 49,9 cm		50 - 79,9 cm		80 cm - max. Verbisshöhe		20 - 49,9 cm		50 - 79,9 cm		80 cm - max. Verbisshöhe		20 - 49,9 cm		50 - 79,9 cm		80 cm - max. Verbisshöhe	
	Anzahl	Anteil (%)	Anzahl	Anteil (%)	Anzahl	Anteil (%)	Anzahl	Anteil (%)	Anzahl	Anteil (%)	Anzahl	Anteil (%)	Anzahl	Anteil (%)	Anzahl	Anteil (%)	Anzahl	Anteil (%)
Fichte	1189	86,6	364	80,2	208	76,2	1185	99,7	359	98,6	206	99	4	0,3	5	1,4	2	1
Tanne	17	1,2	3	0,7	3	1,1	16	94,1	3	100	3	100	1	5,9	0	0	0	0
Kiefer	34	2,5	20	4,4	13	4,8	33	97,1	19	95	12	92,3	1	2,9	1	5	1	7,7
Sonstiges Nadelholz	0	0	1	0,2	1	0,4	0	0	1	100	1	100	0	0	0	0	0	0
Nadelholz gesamt	1240	90,3	388	85,5	225	82,4	1234	99,5	382	98,5	222	98,7	6	0,5	6	1,5	3	1,3
Buche	6	0,4	3	0,7	2	0,7	5	83,3	2	66,7	2	100	1	16,7	1	33,3	0	0
Eiche	16	1,2	1	0,2	2	0,7	16	100	1	100	1	50	0	0	0	0	1	50
Edellaubholz	65	4,7	11	2,4	3	1,1	65	100	10	90,9	3	100	0	0	1	9,1	0	0
Sonstiges Laubholz	46	3,4	51	11,2	41	15	43	93,5	46	90,2	39	95,1	3	6,5	5	9,8	2	4,9
Laubholz gesamt	133	9,7	66	14,5	48	17,6	129	97	59	89,4	45	93,8	4	3	7	10,6	3	6,2
Alle Baumarten	1373	100	454	100	273	100	1363	99,3	441	97,1	267	97,8	10	0,7	13	2,9	6	2,2

Auswertung der Verjüngungsinventur 2021 für die Hegegemeinschaft 244 - Lindberg (Landkreis Regen)

2021

Anzahl der erfassten Verjüngungsflächen: 30, davon ungeschützt: 28, teilweise geschützt: 0, vollständig geschützt: 2

Verjüngungspflanzen ab 20 Zentimeter Höhe bis zur maximalen Verbisshöhe

Baumartengruppe	Aufgenommene Pflanzen insgesamt		Pflanzen ohne Verbiss und ohne Fegeschaden		Pflanzen mit Verbiss und/oder Fegeschaden		Pflanzen mit Leittriebverbiss		Pflanzen mit Verbiss im oberen Drittel		Pflanzen mit Fegeschaden	
	Anzahl	Anteil (%)	Anzahl	Anteil (%)	Anzahl	Anteil (%)	Anzahl	Anteil (%)	Anzahl	Anteil (%)	Anzahl	Anteil (%)
Fichte	1761	83,9	1750	99,4	11	0,6	5	0,3	10	0,6	1	0,1
Tanne	23	1,1	22	95,7	1	4,3	0	0	1	4,3	0	0
Kiefer	67	3,2	64	95,5	3	4,5	1	1,5	1	1,5	2	3
Sonst. Nadelholz	2	0,1	2	100	0	0	0	0	0	0	0	0
Nadelholz gesamt	1853	88,2	1838	99,2	15	0,8	6	0,3	12	0,6	3	0,2
Buche	11	0,5	9	81,8	2	18,2	2	18,2	2	18,2	0	0
Eiche	19	0,9	18	94,7	1	5,3	1	5,3	1	5,3	0	0
Edellaubholz	79	3,8	78	98,7	1	1,3	0	0	1	1,3	0	0
Sonst. Laubholz	138	6,6	128	92,8	10	7,2	8	5,8	8	5,8	2	1,4
Laubholz gesamt	247	11,8	233	94,3	14	5,7	11	4,5	12	4,9	2	0,8
Alle Baumarten	2100	100	2071	98,6	29	1,4	17	0,8	24	1,1	5	0,2

Verjüngungspflanzen kleiner 20 Zentimeter Höhe

Baumartengruppe	Aufgenommene Pflanzen insgesamt		Pflanzen ohne Verbiss im oberen Drittel		Pflanzen mit Verbiss im oberen Drittel	
	Anzahl	Anteil (%)	Anzahl	Anteil (%)	Anzahl	Anteil (%)
Fichte	411	90,7	410	99,8	1	0,2
Tanne	4	0,9	4	100	0	0
Kiefer	2	0,4	2	100	0	0
Sonst. Nadelholz	2	0,4	2	100	0	0
Nadelholz gesamt	419	92,5	418	99,8	1	0,2
Buche	0	0	0	0	0	0
Eiche	4	0,9	4	100	0	0
Edellaubholz	22	4,9	22	100	0	0
Sonst. Laubholz	8	1,8	7	87,5	1	12,5
Laubholz gesamt	34	7,5	33	97,1	1	2,9
Alle Baumarten	453	100	451	99,6	2	0,4

Verjüngungspflanzen über Verbisshöhe (Erhebung von Fegeschäden)

Baumartengruppe	Aufgenommene Pflanzen insgesamt		Pflanzen ohne Fegeschaden		Pflanzen mit Fegeschaden	
	Anzahl	Anteil (%)	Anzahl	Anteil (%)	Anzahl	Anteil (%)
Fichte	61	47,3	58	95,1	3	4,9
Tanne	4	3,1	4	100	0	0
Kiefer	8	6,2	7	87,5	1	12,5
Sonst. Nadelholz	0	0	0	0	0	0
Nadelholz gesamt	73	56,6	69	94,5	4	5,5
Buche	6	4,7	6	100	0	0
Eiche	0	0	0	0	0	0
Edellaubholz	0	0	0	0	0	0
Sonst. Laubholz	50	38,8	48	96	2	4
Laubholz gesamt	56	43,4	54	96,4	2	3,6
Alle Baumarten	129	100	123	95,3	6	4,7