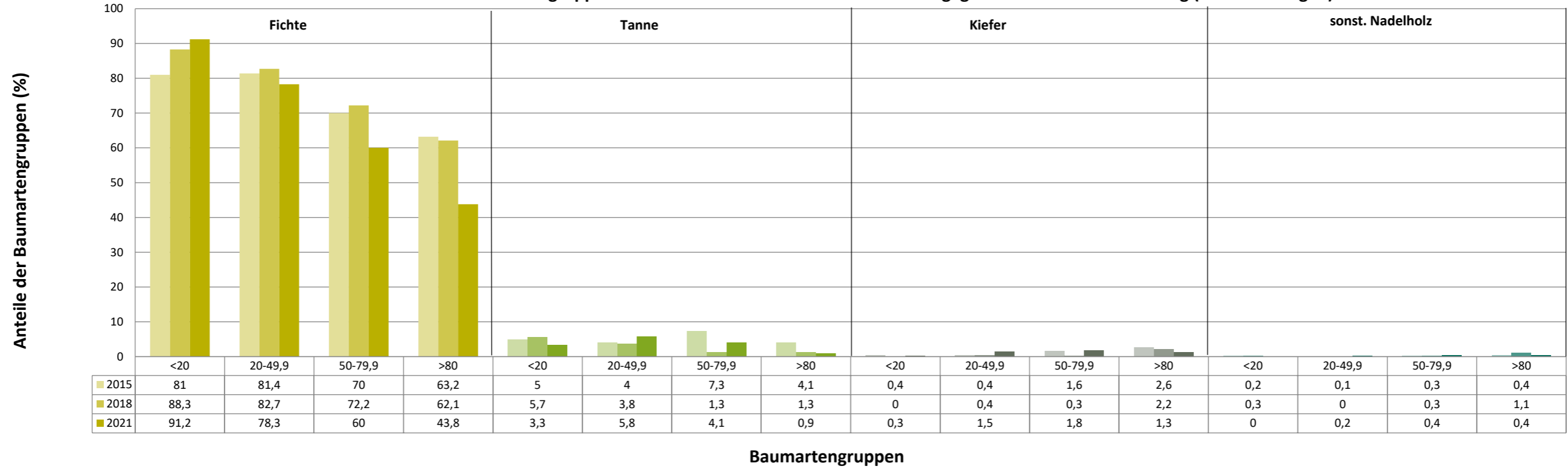
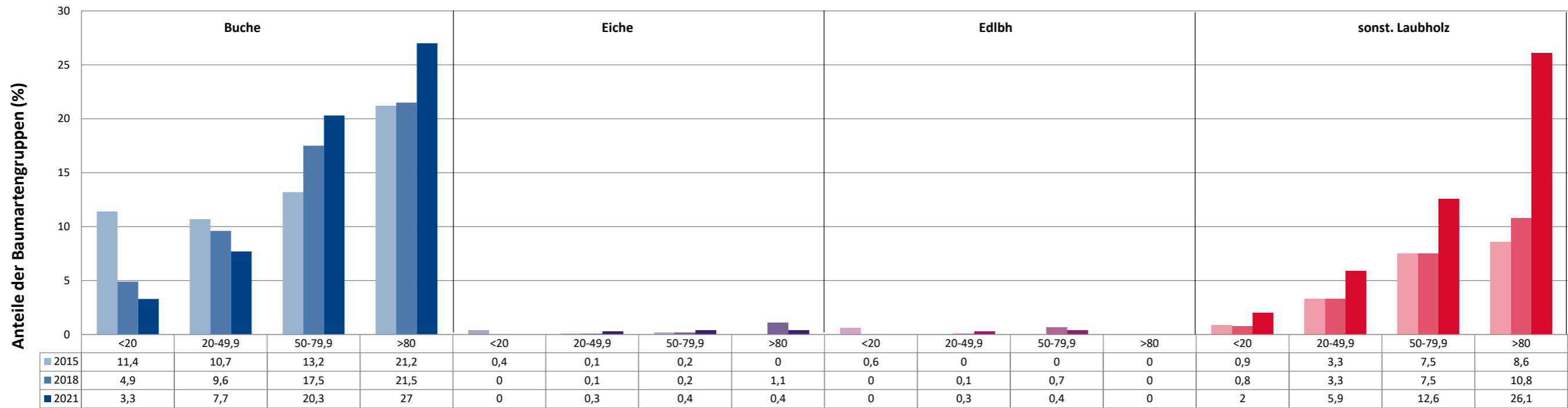


Anteile der Baumartengruppen in verschiedenen Höhenstufen für die Hegegemeinschaft 245 - Kronberg (Landkreis Regen)

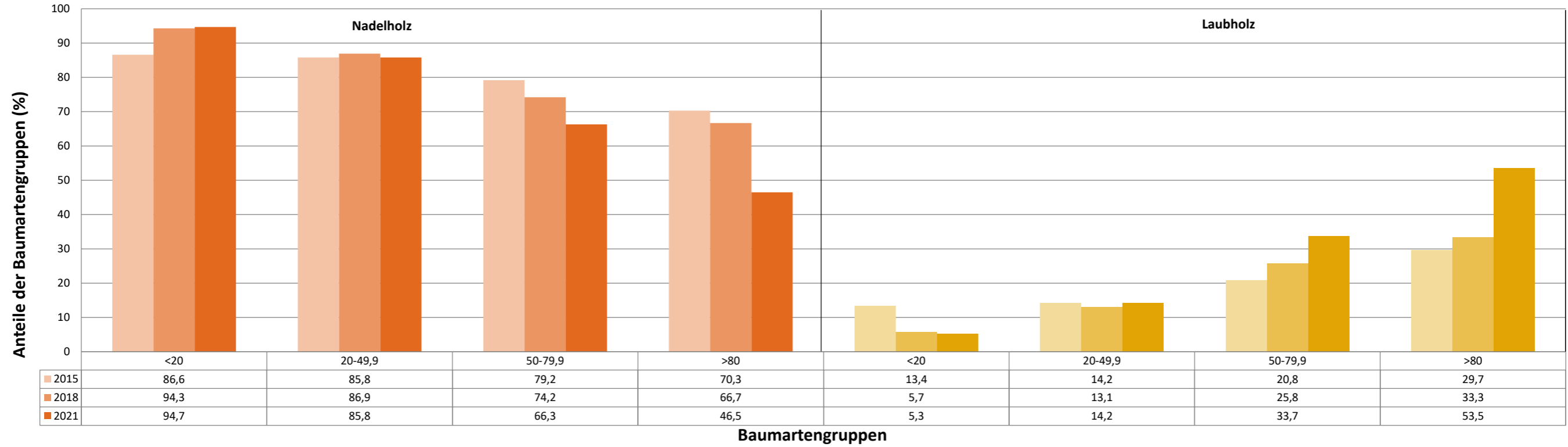


Anteile der Baumartengruppen in verschiedenen Höhenstufen für die Hegegemeinschaft 245 - Kronberg (Landkreis Regen)

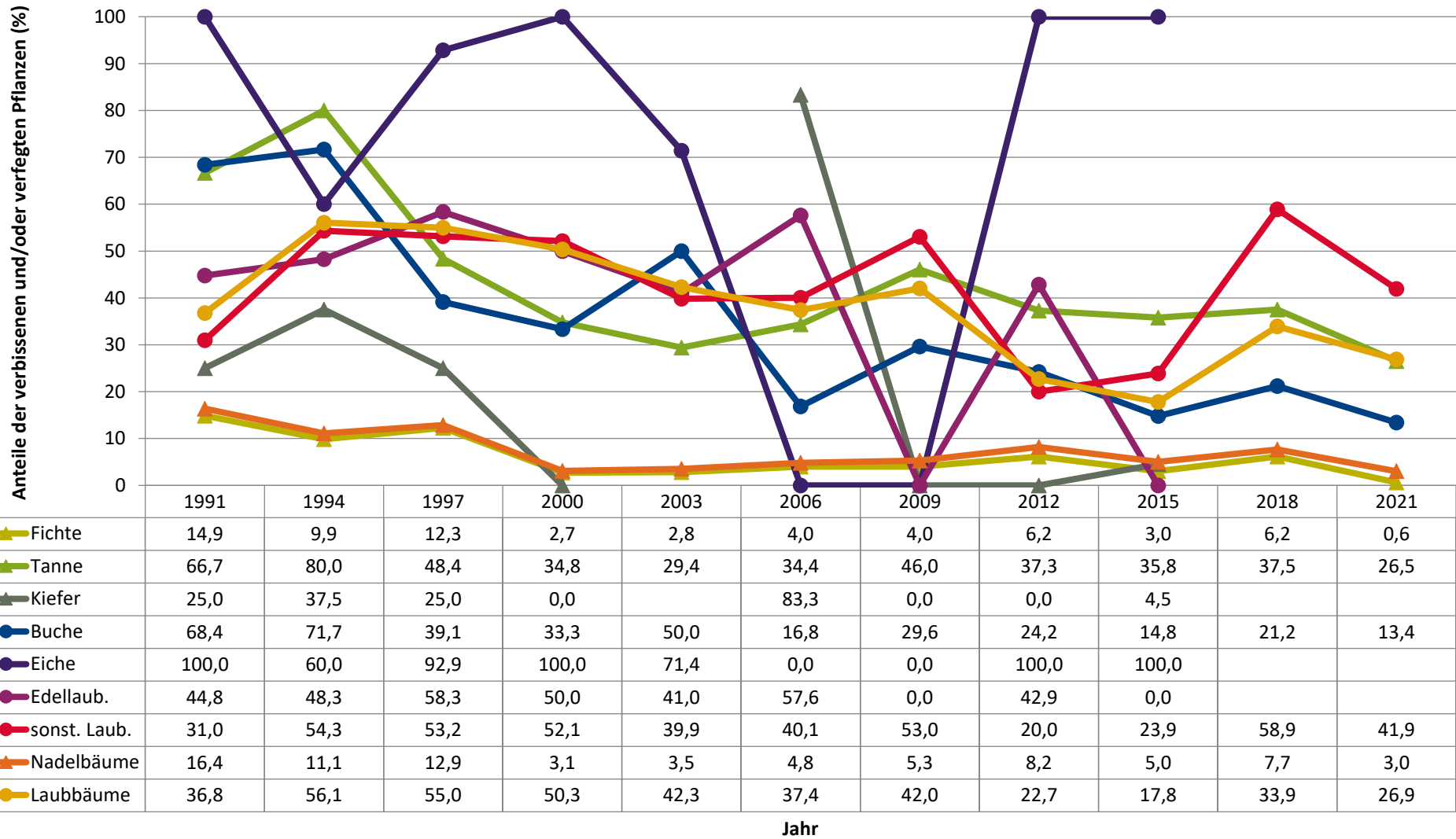


Baumartengruppen

Anteile der Baumartengruppen in verschiedenen Höhenstufen für die Hegegemeinschaft 245 - Kronberg (Landkreis Regen)

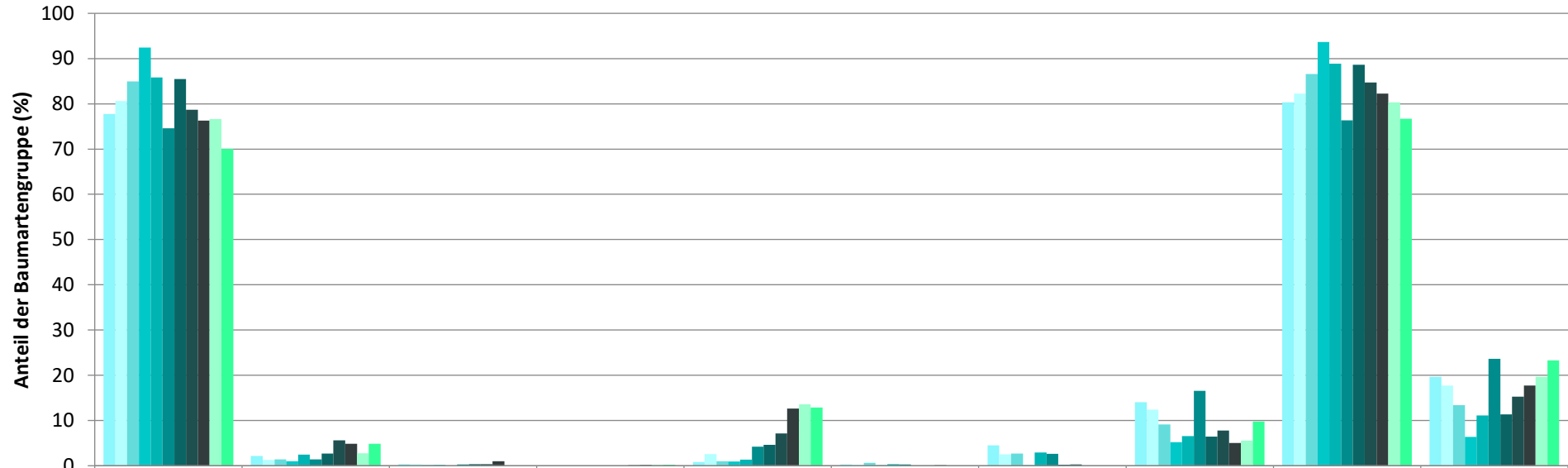


Zeitreihe der Anteile der Pflanzen mit Verbiss und/oder Fegeschäden
Höhenbereich: ab 20 Zentimeter bis zur maximalen Verbisshöhe
Hegegemeinschaft 245 - Kronberg (Landkreis Regen)



Zeitreihe der Baumartenanteile der aufgenommenen Verjüngungspflanzen
Höhenbereich: ab 20 Zentimeter Höhe bis zur maximalen Verbisshöhe
Hegegemeinschaft 245 - Kronberg (Landkreis Regen)

2021



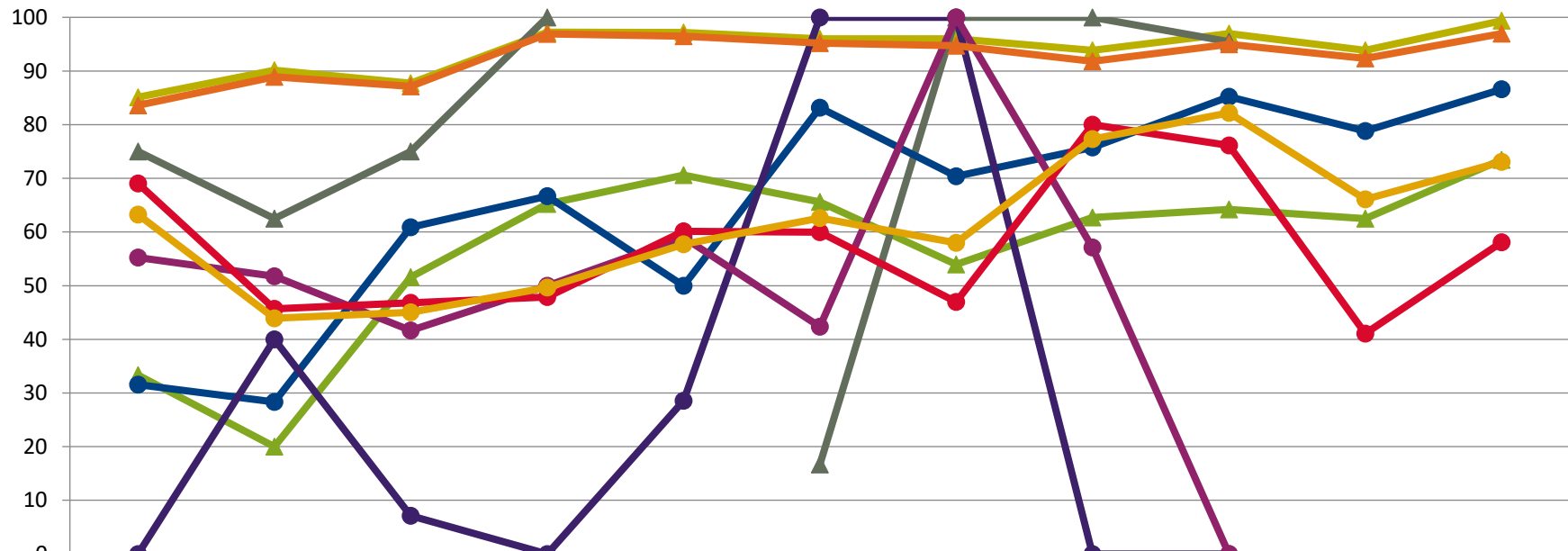
	Fichte	Tanne	Kiefer	sonst. Nadelholz	Buche	Eiche	Edellaubholz	sonst. Laubholz	Nadelholz ges.	Laubholz ges.
1991	77,8	2,2	0,3		0,8	0,3	4,5	14,0	80,3	19,7
1994	80,6	1,3	0,3		2,6	0,2	2,5	12,4	82,3	17,7
1997	85,0	1,4	0,2		1,0	0,6	2,7	9,1	86,6	13,4
2000	92,4	1,0	0,2		0,9	0,1	0,1	5,2	93,6	6,4
2003	85,9	2,4			1,3	0,3	2,9	6,6	88,9	11,1
2006	74,6	1,4	0,3		4,2	0,3	2,6	16,5	76,4	23,6
2009	85,5	2,7	0,3		4,6	0,0	0,3	6,4	88,6	11,4
2012	78,7	5,6	0,4	0,1	7,2	0,0	0,3	7,8	84,7	15,3
2015	76,3	4,8	1,0	0,2	12,6	0,1	0,0	5,0	82,3	17,7
2018	76,6	2,8		0,3	13,6			5,5	80,3	19,7
2021	70,0	4,8		0,2	12,9			9,8	76,7	23,3

Baumartengruppe

**Zeitreihe der Anteile der Pflanzen ohne Verbiss und ohne Fegeschäden
Höhenbereich: ab 20 Zentimeter bis zur maximalen Verbisshöhe
Hegegemeinschaft 245 - Kronberg (Landkreis Regen)**

2021

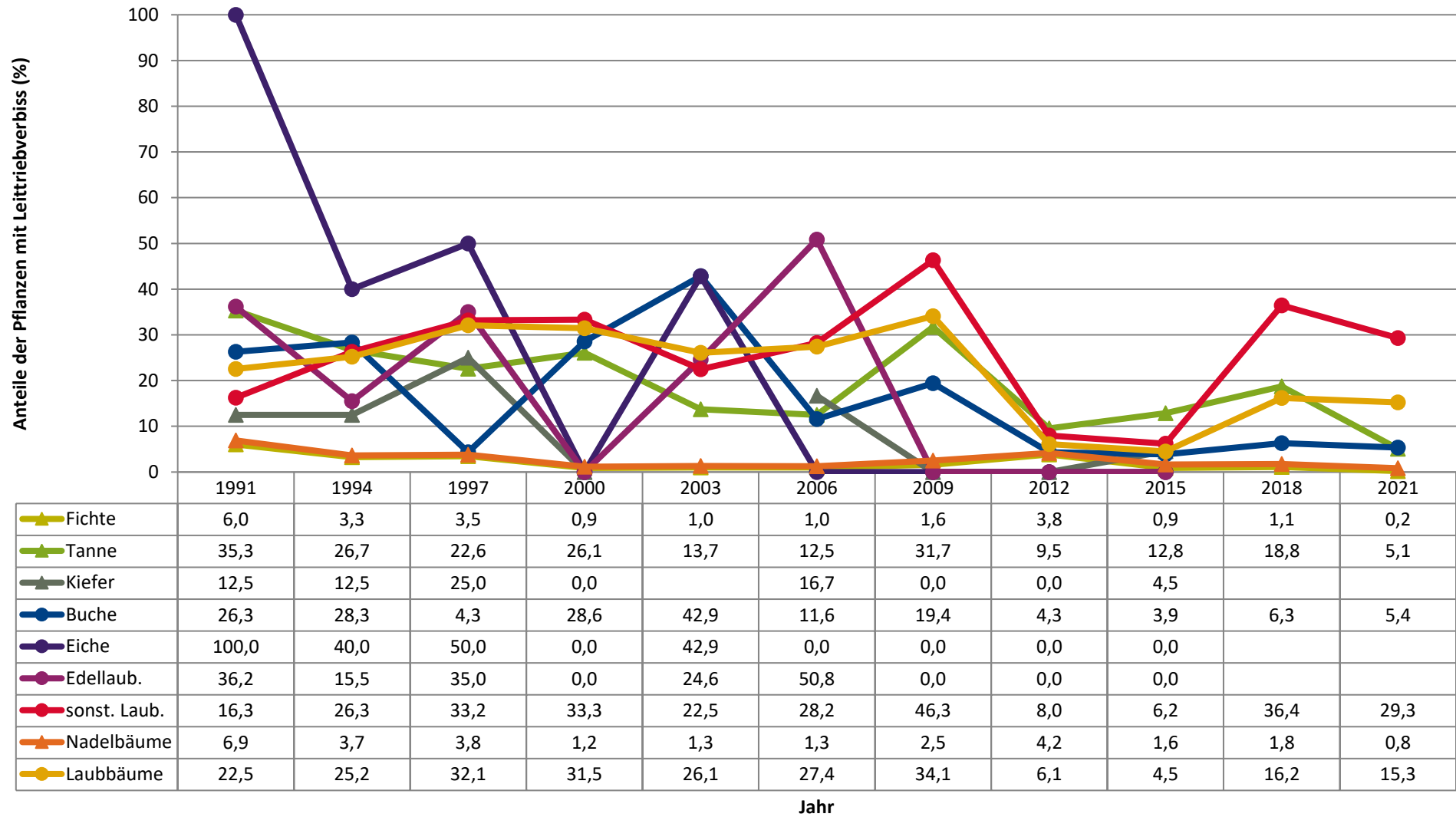
Anteile der unverbissenen und unverfegten Pflanzen (%)



	1991	1994	1997	2000	2003	2006	2009	2012	2015	2018	2021
▲ Fichte	85,1	90,1	87,7	97,3	97,2	96,0	96,0	93,8	97,0	93,8	99,4
▲ Tanne	33,3	20,0	51,6	65,2	70,6	65,6	54,0	62,7	64,2	62,5	73,5
▲ Kiefer	75,0	62,5	75,0	100,0		16,7	100,0	100,0	95,5		
● Buche	31,6	28,3	60,9	66,7	50,0	83,2	70,4	75,8	85,2	78,8	86,6
● Eiche	0,0	40,0	7,1	0,0	28,6	100,0	100,0	0,0	0,0		
● Edellaub.	55,2	51,7	41,7	50,0	59,0	42,4	100,0	57,1	0,0		
● sonst. Laub.	69,0	45,7	46,8	47,9	60,1	59,9	47,0	80,0	76,1	41,1	58,1
▲ Nadelbäume	83,6	88,9	87,1	96,9	96,5	95,2	94,7	91,8	95,0	92,3	97,0
● Laubbäume	63,2	43,9	45,0	49,7	57,7	62,6	58,0	77,3	82,2	66,1	73,1

Jahr

Zeitreihe der Anteile der Pflanzen mit Leittriebverbiss
Höhenbereich: ab 20 Zentimeter bis zur maximalen Verbisshöhe
Hegegemeinschaft 245 - Kronberg (Landkreis Regen)



Anteile der Baumartengruppen in den verschiedenen Höhenstufen
Verteilung der Pflanzen ab 20 Zentimeter bis zur maximalen Verbisshöhe auf drei Höhenstufen
Hegegemeinschaft 245 - Kronberg (Landkreis Regen)

2021

Baumartengruppe	Aufgenommene Pflanzen insgesamt						Pflanzen ohne Verbiss und ohne Fegeschaden						Pflanzen mit Verbiss und/oder Fegeschaden					
	20 - 49,9 cm		50 - 79,9 cm		80 cm - max. Verbisshöhe		20 - 49,9 cm		50 - 79,9 cm		80 cm - max. Verbisshöhe		20 - 49,9 cm		50 - 79,9 cm		80 cm - max. Verbisshöhe	
	Anzahl	Anteil (%)	Anzahl	Anteil (%)	Anzahl	Anteil (%)	Anzahl	Anteil (%)	Anzahl	Anteil (%)	Anzahl	Anteil (%)	Anzahl	Anteil (%)	Anzahl	Anteil (%)	Anzahl	Anteil (%)
Fichte	1023	78,3	296	60	99	43,8	1016	99,3	295	99,7	98	99	7	0,7	1	0,3	1	1
Tanne	76	5,8	20	4,1	2	0,9	58	76,3	12	60	2	100	18	23,7	8	40	0	0
Kiefer	20	1,5	9	1,8	3	1,3	11	55	7	77,8	3	100	9	45	2	22,2	0	0
Sonstiges Nadelholz	2	0,2	2	0,4	1	0,4	2	100	2	100	0	0	0	0	0	0	1	100
Nadelholz gesamt	1121	85,8	327	66,3	105	46,5	1087	97	316	96,6	103	98,1	34	3	11	3,4	2	1,9
Buche	100	7,7	100	20,3	61	27	81	81	88	88	57	93,4	19	19	12	12	4	6,6
Eiche	4	0,3	2	0,4	1	0,4	2	50	0	0	1	100	2	50	2	100	0	0
Edellaubholz	4	0,3	2	0,4	0	0	1	25	0	0	0	0	3	75	2	100	0	0
Sonstiges Laubholz	77	5,9	62	12,6	59	26,1	40	51,9	33	53,2	42	71,2	37	48,1	29	46,8	17	28,8
Laubholz gesamt	185	14,2	166	33,7	121	53,5	124	67	121	72,9	100	82,6	61	33	45	27,1	21	17,4
Alle Baumarten	1306	100	493	100	226	100	1211	92,7	437	88,6	203	89,8	95	7,3	56	11,4	23	10,2

Auswertung der Verjüngungsinventur 2021 für die Hegegemeinschaft 245 - Kronberg (Landkreis Regen)

2021

Anzahl der erfassten Verjüngungsflächen: 27, davon ungeschützt: 27, teilweise geschützt: 0, vollständig geschützt: 0

Verjüngungspflanzen ab 20 Zentimeter Höhe bis zur maximalen Verbisshöhe

Baumartengruppe	Aufgenommene Pflanzen insgesamt		Pflanzen ohne Verbiss und ohne Fegeschaden		Pflanzen mit Verbiss und/oder Fegeschaden		Pflanzen mit Leittriebverbiss		Pflanzen mit Verbiss im oberen Drittel		Pflanzen mit Fegeschaden	
	Anzahl	Anteil (%)	Anzahl	Anteil (%)	Anzahl	Anteil (%)	Anzahl	Anteil (%)	Anzahl	Anteil (%)	Anzahl	Anteil (%)
Fichte	1418	70	1409	99,4	9	0,6	3	0,2	9	0,6	0	0
Tanne	98	4,8	72	73,5	26	26,5	5	5,1	25	25,5	1	1
Kiefer	32	1,6	21	65,6	11	34,4	5	15,6	7	21,9	4	12,5
Sonst. Nadelholz	5	0,2	4	80	1	20	0	0	0	0	1	20
Nadelholz gesamt	1553	76,7	1506	97	47	3	13	0,8	41	2,6	6	0,4
Buche	261	12,9	226	86,6	35	13,4	14	5,4	35	13,4	0	0
Eiche	7	0,3	3	42,9	4	57,1	0	0	4	57,1	0	0
Edellaubholz	6	0,3	1	16,7	5	83,3	0	0	5	83,3	0	0
Sonst. Laubholz	198	9,8	115	58,1	83	41,9	58	29,3	82	41,4	1	0,5
Laubholz gesamt	472	23,3	345	73,1	127	26,9	72	15,3	126	26,7	1	0,2
Alle Baumarten	2025	100	1851	91,4	174	8,6	85	4,2	167	8,2	7	0,3

Verjüngungspflanzen kleiner 20 Zentimeter Höhe

Baumartengruppe	Aufgenommene Pflanzen insgesamt		Pflanzen ohne Verbiss im oberen Drittel		Pflanzen mit Verbiss im oberen Drittel	
	Anzahl	Anteil (%)	Anzahl	Anteil (%)	Anzahl	Anteil (%)
Fichte	362	91,2	361	99,7	1	0,3
Tanne	13	3,3	13	100	0	0
Kiefer	1	0,3	1	100	0	0
Sonst. Nadelholz	0	0	0	0	0	0
Nadelholz gesamt	376	94,7	375	99,7	1	0,3
Buche	13	3,3	13	100	0	0
Eiche	0	0	0	0	0	0
Edellaubholz	0	0	0	0	0	0
Sonst. Laubholz	8	2	8	100	0	0
Laubholz gesamt	21	5,3	21	100	0	0
Alle Baumarten	397	100	396	99,7	1	0,3

Verjüngungspflanzen über Verbisshöhe (Erhebung von Fegeschäden)

Baumartengruppe	Aufgenommene Pflanzen insgesamt		Pflanzen ohne Fegeschaden		Pflanzen mit Fegeschaden	
	Anzahl	Anteil (%)	Anzahl	Anteil (%)	Anzahl	Anteil (%)
Fichte	37	18,9	37	100	0	0
Tanne	1	0,5	1	100	0	0
Kiefer	2	1	2	100	0	0
Sonst. Nadelholz	0	0	0	0	0	0
Nadelholz gesamt	40	20,4	40	100	0	0
Buche	97	49,5	97	100	0	0
Eiche	2	1	2	100	0	0
Edellaubholz	0	0	0	0	0	0
Sonst. Laubholz	57	29,1	55	96,5	2	3,5
Laubholz gesamt	156	79,6	154	98,7	2	1,3
Alle Baumarten	196	100	194	99	2	1