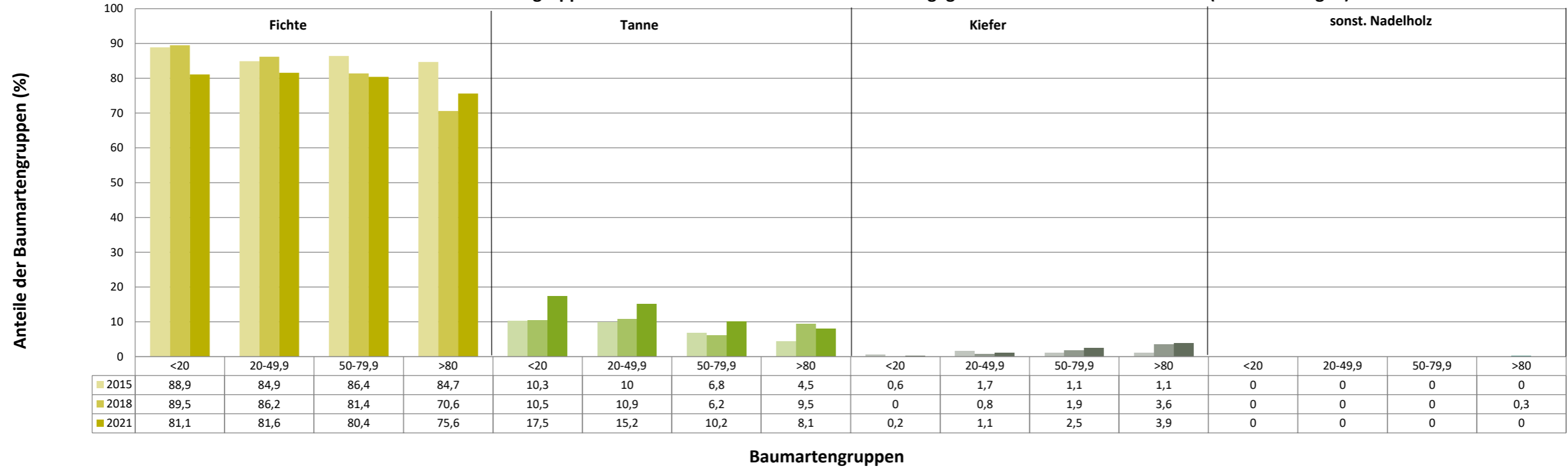
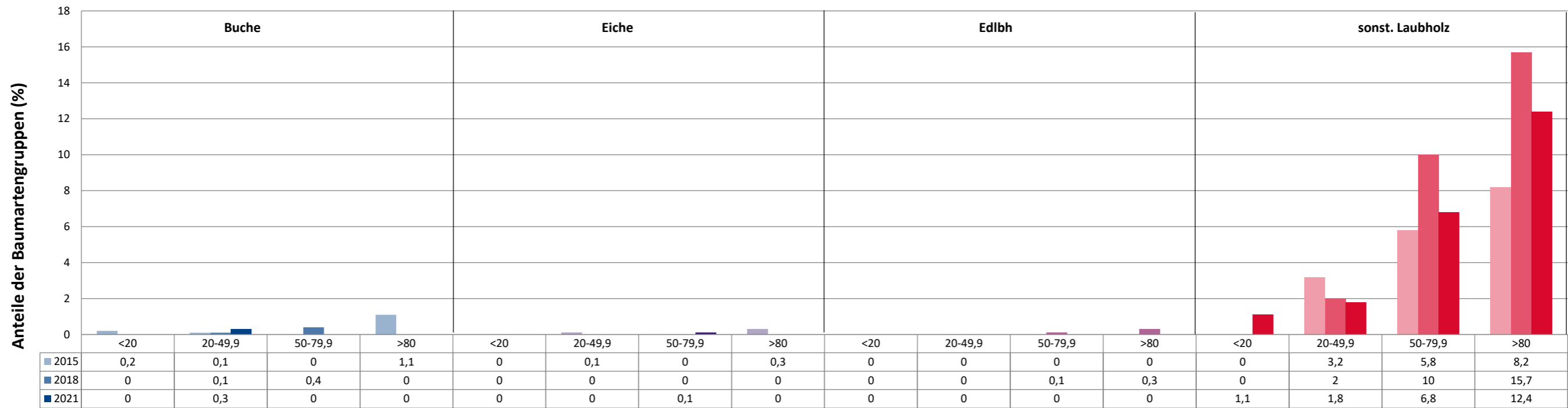


Anteile der Baumartengruppen in verschiedenen Höhenstufen für die Hegegemeinschaft 247 - Weissenstein (Landkreis Regen)

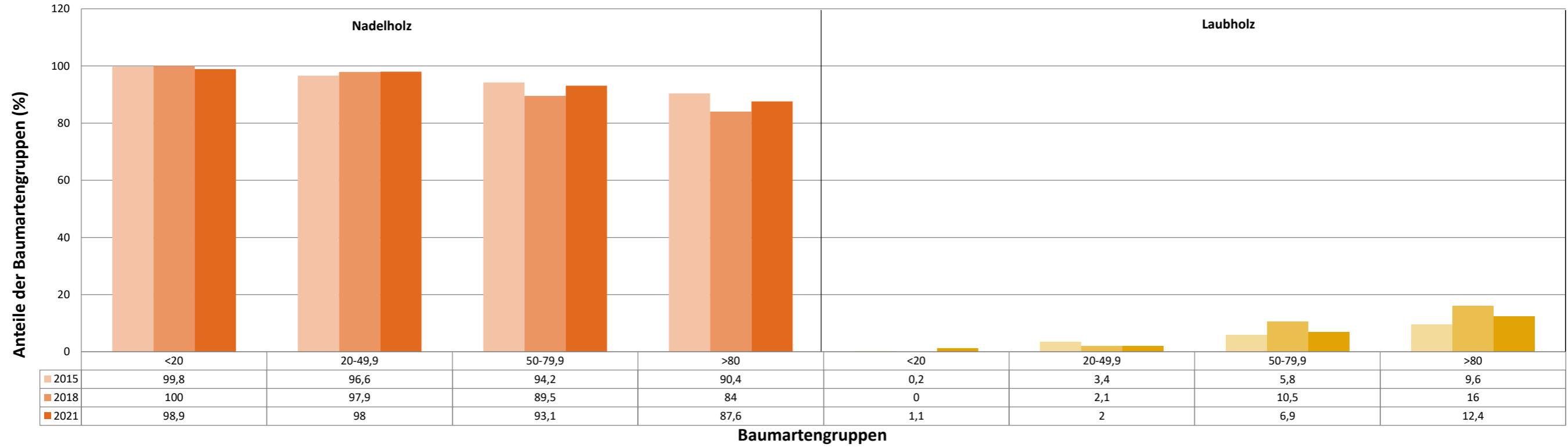


Anteile der Baumartengruppen in verschiedenen Höhenstufen für die Hegegemeinschaft 247 - Weissenstein (Landkreis Regen)

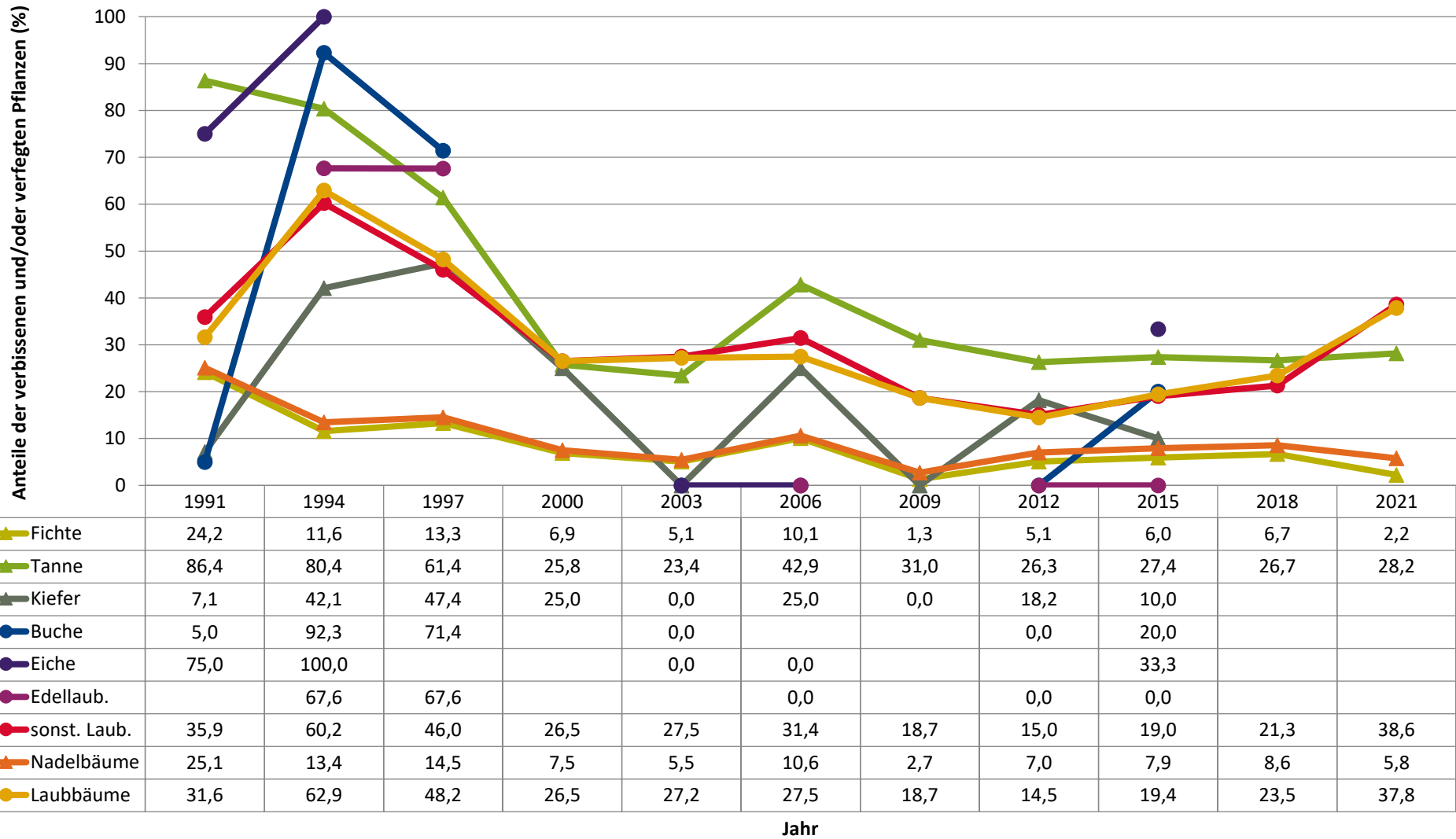


Baumartengruppen

Anteile der Baumartengruppen in verschiedenen Höhenstufen für die Hegegemeinschaft 247 - Weissenstein (Landkreis Regen)



**Zeitreihe der Anteile der Pflanzen mit Verbiss und/oder Fegeschäden**  
**Höhenbereich: ab 20 Zentimeter bis zur maximalen Verbisshöhe**  
**Hegegemeinschaft 247 - Weissenstein (Landkreis Regen)**



**Zeitreihe der Baumartenanteile der aufgenommenen Verjüngungspflanzen**  
**Höhenbereich: ab 20 Zentimeter Höhe bis zur maximalen Verbisshöhe**  
**Hegegemeinschaft 247 - Weissenstein (Landkreis Regen)**

2021



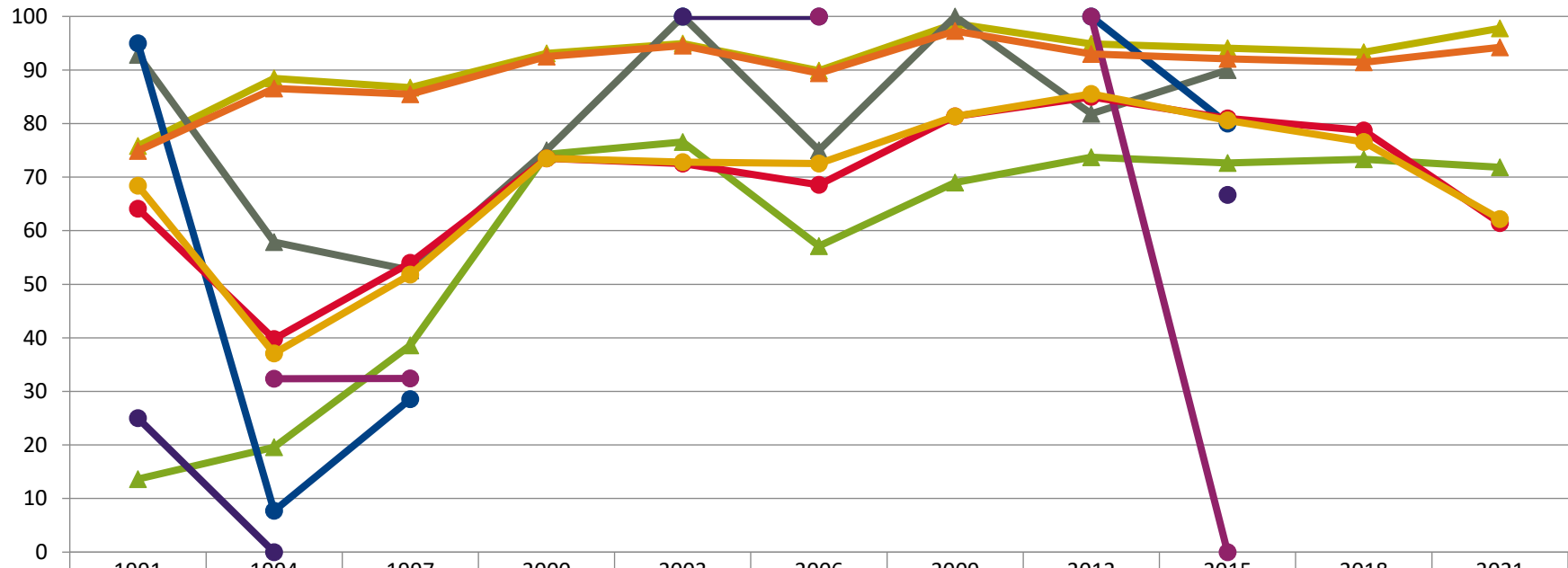
	Fichte	Tanne	Kiefer	sonst. Nadelholz	Buche	Eiche	Edellaubholz	sonst. Laubholz	Nadelholz ges.	Laubholz ges.
1991	79,0	1,5	0,9		0,7	0,1	1,8	16,0	81,4	18,6
1994	82,9	1,7	0,6		0,9	0,1	1,1	12,4	85,5	14,5
1997	83,6	1,8	0,6		0,2		1,2	12,6	86,0	14,0
2000	89,0	2,3	0,1					8,5	91,5	8,5
2003	85,8	2,1	0,9		0,0	0,1		10,8	89,1	10,9
2006	83,9	1,2	0,2			0,1	1,8	12,9	85,3	14,7
2009	84,4	4,2	0,1					11,4	88,6	11,4
2012	84,8	8,1	0,5	0,0	0,1	0,0	0,2	6,4	93,4	6,6
2015	85,3	8,4	1,4	0,0	0,2	0,1	0,0	4,5	95,2	4,8
2018	82,7	9,4		0,0				6,1	93,6	6,4
2021	80,5	12,9		0,0				4,5	95,3	4,7

Baumartengruppe

**Zeitreihe der Anteile der Pflanzen ohne Verbiss und ohne Fegeschäden  
Höhenbereich: ab 20 Zentimeter bis zur maximalen Verbisshöhe  
Hegegemeinschaft 247 - Weissenstein (Landkreis Regen)**

2021

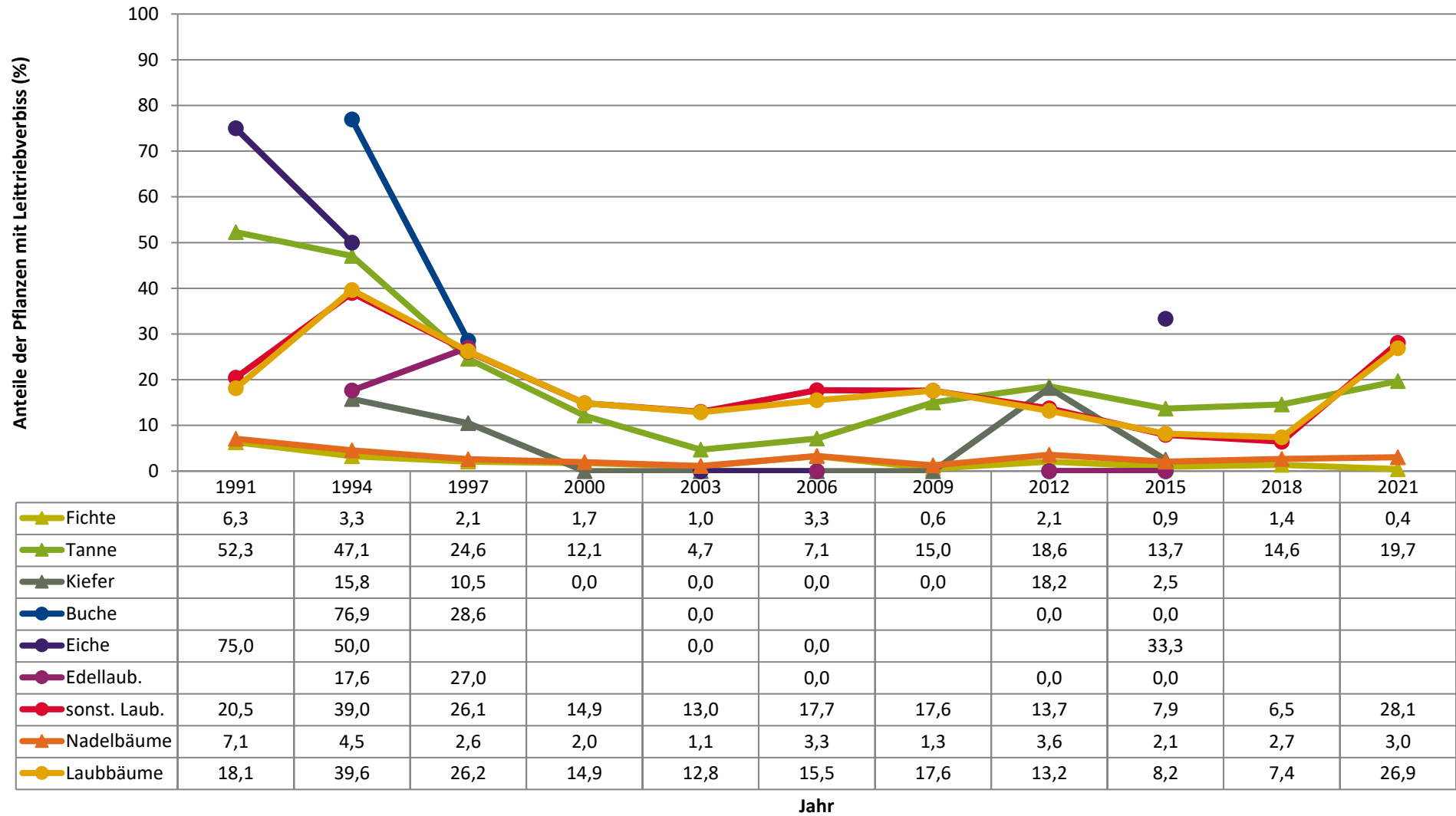
Anteile der unverbissenen und unverfegten Pflanzen (%)



	1991	1994	1997	2000	2003	2006	2009	2012	2015	2018	2021
▲ Fichte	75,8	88,4	86,7	93,1	94,9	89,9	98,7	94,9	94,0	93,3	97,8
▲ Tanne	13,6	19,6	38,6	74,2	76,6	57,1	69,0	73,7	72,6	73,3	71,8
▲ Kiefer	92,9	57,9	52,6	75,0	100,0	75,0	100,0	81,8	90,0		
● Buche	95,0	7,7	28,6		100,0			100,0	80,0		
● Eiche	25,0	0,0			100,0	100,0			66,7		
● Edellaub.		32,4	32,4			100,0		100,0	0,0		
● sonst. Laub.	64,1	39,8	54,0	73,5	72,5	68,6	81,3	85,0	81,0	78,7	61,4
▲ Nadelbäume	74,9	86,6	85,5	92,5	94,5	89,4	97,3	93,0	92,1	91,4	94,2
● Laubbäume	68,4	37,1	51,8	73,5	72,8	72,5	81,3	85,5	80,6	76,5	62,2

Jahr

**Zeitreihe der Anteile der Pflanzen mit Leittriebverbiss  
Höhenbereich: ab 20 Zentimeter bis zur maximalen Verbisshöhe  
Hegegemeinschaft 247 - Weissenstein (Landkreis Regen)**



**Anteile der Baumartengruppen in den verschiedenen Höhenstufen**  
**Verteilung der Pflanzen ab 20 Zentimeter bis zur maximalen Verbisshöhe auf drei Höhenstufen**  
**Hegegemeinschaft 247 - Weissenstein (Landkreis Regen)**

2021

Baumartengruppe	Aufgenommene Pflanzen insgesamt						Pflanzen ohne Verbiss und ohne Fegeschaden						Pflanzen mit Verbiss und/oder Fegeschaden					
	20 - 49,9 cm		50 - 79,9 cm		80 cm - max. Verbisshöhe		20 - 49,9 cm		50 - 79,9 cm		80 cm - max. Verbisshöhe		20 - 49,9 cm		50 - 79,9 cm		80 cm - max. Verbisshöhe	
	Anzahl	Anteil (%)	Anzahl	Anteil (%)	Anzahl	Anteil (%)	Anzahl	Anteil (%)	Anzahl	Anteil (%)	Anzahl	Anteil (%)	Anzahl	Anteil (%)	Anzahl	Anteil (%)	Anzahl	Anteil (%)
<b>Fichte</b>	1239	81,6	583	80,4	232	75,6	1223	98,7	561	96,2	224	96,6	16	1,3	22	3,8	8	3,4
<b>Tanne</b>	231	15,2	74	10,2	25	8,1	177	76,6	42	56,8	18	72	54	23,4	32	43,2	7	28
<b>Kiefer</b>	17	1,1	18	2,5	12	3,9	17	100	17	94,4	12	100	0	0	1	5,6	0	0
<b>Sonstiges Nadelholz</b>	0	0	0	0	0	0	0	0	0	0	0	0	0	0	0	0	0	0
<b>Nadelholz gesamt</b>	1487	98	675	93,1	269	87,6	1417	95,3	620	91,9	254	94,4	70	4,7	55	8,1	15	5,6
<b>Buche</b>	4	0,3	0	0	0	0	3	75	0	0	0	0	1	25	0	0	0	0
<b>Eiche</b>	0	0	1	0,1	0	0	0	0	1	100	0	0	0	0	0	0	0	0
<b>Edellaubholz</b>	0	0	0	0	0	0	0	0	0	0	0	0	0	0	0	0	0	0
<b>Sonstiges Laubholz</b>	27	1,8	49	6,8	38	12,4	19	70,4	25	51	26	68,4	8	29,6	24	49	12	31,6
<b>Laubholz gesamt</b>	31	2	50	6,9	38	12,4	22	71	26	52	26	68,4	9	29	24	48	12	31,6
<b>Alle Baumarten</b>	1518	100	725	100	307	100	1439	94,8	646	89,1	280	91,2	79	5,2	79	10,9	27	8,8



Auswertung der Verjüngungsinventur 2021 für die Hegegemeinschaft 247 - Weissenstein (Landkreis Regen)  
Anzahl der erfassten Verjüngungsflächen: 34, davon ungeschützt: 29, teilweise geschützt: 5, vollständig geschützt: 0

2021

Verjüngungspflanzen ab 20 Zentimeter Höhe bis zur maximalen Verbisshöhe

Baumartengruppe	Aufgenommene Pflanzen insgesamt		Pflanzen ohne Verbiss und ohne Fegeschaden		Pflanzen mit Verbiss und/oder Fegeschaden		Pflanzen mit Leittriebverbiss		Pflanzen mit Verbiss im oberen Drittel		Pflanzen mit Fegeschaden	
	Anzahl	Anteil (%)	Anzahl	Anteil (%)	Anzahl	Anteil (%)	Anzahl	Anteil (%)	Anzahl	Anteil (%)	Anzahl	Anteil (%)
Fichte	2054	80,5	2008	97,8	46	2,2	9	0,4	46	2,2	0	0
Tanne	330	12,9	237	71,8	93	28,2	65	19,7	93	28,2	0	0
Kiefer	47	1,8	46	97,9	1	2,1	0	0	0	0	1	2,1
Sonst. Nadelholz	0	0	0	0	0	0	0	0	0	0	0	0
<b>Nadelholz gesamt</b>	<b>2431</b>	<b>95,3</b>	<b>2291</b>	<b>94,2</b>	<b>140</b>	<b>5,8</b>	<b>74</b>	<b>3</b>	<b>139</b>	<b>5,7</b>	<b>1</b>	<b>0</b>
Buche	4	0,2	3	75	1	25	0	0	1	25	0	0
Eiche	1	0	1	100	0	0	0	0	0	0	0	0
Edellaubholz	0	0	0	0	0	0	0	0	0	0	0	0
Sonst. Laubholz	114	4,5	70	61,4	44	38,6	32	28,1	43	37,7	1	0,9
<b>Laubholz gesamt</b>	<b>119</b>	<b>4,7</b>	<b>74</b>	<b>62,2</b>	<b>45</b>	<b>37,8</b>	<b>32</b>	<b>26,9</b>	<b>44</b>	<b>37</b>	<b>1</b>	<b>0,8</b>
<b>Alle Baumarten</b>	<b>2550</b>	<b>100</b>	<b>2365</b>	<b>92,7</b>	<b>185</b>	<b>7,3</b>	<b>106</b>	<b>4,2</b>	<b>183</b>	<b>7,2</b>	<b>2</b>	<b>0,1</b>

Verjüngungspflanzen kleiner 20 Zentimeter Höhe

Baumartengruppe	Aufgenommene Pflanzen insgesamt		Pflanzen ohne Verbiss im oberen Drittel		Pflanzen mit Verbiss im oberen Drittel	
	Anzahl	Anteil (%)	Anzahl	Anteil (%)	Anzahl	Anteil (%)
Fichte	430	81,1	428	99,5	2	0,5
Tanne	93	17,5	89	95,7	4	4,3
Kiefer	1	0,2	1	100	0	0
Sonst. Nadelholz	0	0	0	0	0	0
<b>Nadelholz gesamt</b>	<b>524</b>	<b>98,9</b>	<b>518</b>	<b>98,9</b>	<b>6</b>	<b>1,1</b>
Buche	0	0	0	0	0	0
Eiche	0	0	0	0	0	0
Edellaubholz	0	0	0	0	0	0
Sonst. Laubholz	6	1,1	4	66,7	2	33,3
<b>Laubholz gesamt</b>	<b>6</b>	<b>1,1</b>	<b>4</b>	<b>66,7</b>	<b>2</b>	<b>33,3</b>
<b>Alle Baumarten</b>	<b>530</b>	<b>100</b>	<b>522</b>	<b>98,5</b>	<b>8</b>	<b>1,5</b>

Verjüngungspflanzen über Verbisshöhe (Erhebung von Fegeschäden)

Baumartengruppe	Aufgenommene Pflanzen insgesamt		Pflanzen ohne Fegeschaden		Pflanzen mit Fegeschaden	
	Anzahl	Anteil (%)	Anzahl	Anteil (%)	Anzahl	Anteil (%)
Fichte	107	48,6	106	99,1	1	0,9
Tanne	20	9,1	19	95	1	5
Kiefer	4	1,8	4	100	0	0
Sonst. Nadelholz	0	0	0	0	0	0
<b>Nadelholz gesamt</b>	<b>131</b>	<b>59,5</b>	<b>129</b>	<b>98,5</b>	<b>2</b>	<b>1,5</b>
Buche	0	0	0	0	0	0
Eiche	1	0,5	1	100	0	0
Edellaubholz	0	0	0	0	0	0
Sonst. Laubholz	88	40	86	97,7	2	2,3
<b>Laubholz gesamt</b>	<b>89</b>	<b>40,5</b>	<b>87</b>	<b>97,8</b>	<b>2</b>	<b>2,2</b>
<b>Alle Baumarten</b>	<b>220</b>	<b>100</b>	<b>216</b>	<b>98,2</b>	<b>4</b>	<b>1,8</b>